

ESPAÑOL / VALENCIÀ



El Puig
de Santa Maria

Pueblo tranquilo, histórico y monumental, bañado por las aguas del mar Mediterráneo y con un clima suave.



El Puig de Santa María está situado a 14 km de Valencia y está perfectamente comunicado por la autovía del Mediterráneo (V-21, salida 14), por la A-7 (by-pass, salida 313), por el tren de cercanías (C6) y por una línea de autobuses que conecta el casco urbano con la playa y la ciudad de Valencia.

El Puig de Santa María està situat a 14 km de València i està perfectament comunicat per l'autovia del Mediterrani (V-21, eixida 14), per la A-7 (bypass, eixida 313), pel tren de rodalia (C6) i per una línia d'autobusos que connecta el nucli urbà amb la platja i la ciutat de València.



historia

Los primeros indicios históricos se remontan a la sociedad ibérica, de la época de los romanos se conserva una pilastra funeraria en el Monasterio de Santa María del Puig. Del paso de los árabes hay constancia por los diversos hallazgos alrededor de la montaña de Castillo o de "La Patà". No obstante no será hasta el siglo XI cuando Jubayla, topónimo del lugar, adquiera una importancia estratégica. El Cid lo conquistó a finales del siglo XI, pero posteriormente pasó nuevamente bajo dominio islámico hasta que en 1237 fue conquistado por Jaime I. El enfrentamiento en la conocida Batalla de Enesa entre cristianos y árabes, abrirá las puertas a la conquista de la ciudad de Valencia en 1238.

Según cuenta la leyenda, a finales de agosto de 1237 el fraile mercedario Pedro Nolasco descubrió la imagen de la Virgen debajo de una campana. En esa misma colina, se edificó la iglesia de Santa María y, a partir del siglo XVI, el majestuoso monasterio. Fue también en el Puig donde Jaime I comenzó a redactar "El libro del Repartimiento", dejando anotadas las donaciones de tierras que el Rey otorgaba a sus correligionarios.

Els primers indicis històrics es remunten a la societat ibèrica, de l'època dels romans es conserva una pilastra funerària al Monestir de Santa Maria del Puig. Del pas dels àrabs hi ha constància per les diverses troballes al voltant de la muntanya del Castell o de la Patà. No obstant no serà fins al segle XI quan Jubayla, topònim del lloc, adquireisca una importància estratègica. El Cid el va conquerir a finals del segle XI, però posteriorment va estar novament sota el domini islàmic fins que en 1237 va ser conquerit per Jaume I. L'enfrontament en la coneguda Batalla d'Enesa entre cristians i àrabs, obrirà les portes a la conquesta de la ciutat de València en 1238.

Segons conta la llegenda, a finals d'agost de 1237 el frare mercedari Pere Nolasca va descobrir la imatge de la Mare de Déu davall d'una campana. En eixe mateix tossal, es va edificar l'església de Santa Maria i, a partir del segle XVI, el majestuós monestir. Va ser també al Puig on Jaume I va començar a redactar "El llibre del Repartiment", deixant anotades les donacions de terres que el Rei atorgava als seus correligionaris.





La "Via Augusta" es la calzada romana más larga de toda la Península Ibérica con un recorrido total de 1500 km, desde los Pirineos hasta Cádiz, atravesando la Comunidad Valenciana a lo largo de 425 km. Este camino histórico está señalizado como ruta cicloturista y senderista y se puede seguir su recorrido por la población, a través de la señalización representada por una rueda de carro y los colores blanco y azul.

La Via Augusta és la calçada romana més llarga de tota la Península Ibèrica amb un recorregut total de 1500 km, des dels Pirineus fins a Cadis, travessant la Comunitat Valenciana al llarg de 425 km. Este camí històric està senyalitzat com a ruta cicloturista i senderista i es pot seguir el seu recorregut per la població a través de la senyalització representada per una roda de carro i els colors blanc i blau.

Por su parte, el Camino del Cid es un trazado basado esencialmente en el Cantar del Mío Cid, con la finalidad de difundir la historia, el arte y la diversidad cultural de la España Medieval. El recorrido por la población está señalizado para el tránsito de senderistas, cicloturistas y jinetes, con marcas rojas y blancas del GR 160.

Per la seua banda, El Camí del Cid és un traçat basat essencialment en el "Cantar de Mio Cid", amb la finalitat de difondre la història, l'art i la diversitat cultural de l'Espanya Medieval.

El recorregut per la població està senyalitzat per al trànsit de senderistes, cicloturistes i genets, amb marques roges i blanques del GR 160.




monumentos

Héroes,
batallas,
caminos y
vestigios
impregnados
de una gran
carga
emocional.

Real Monasterio de Santa María del Puig

Declarado Monumento Histórico-Artístico Nacional (Bien de Interés Cultural) en 1969, se trata de un edificio religioso renacentista con cuatro torres como elementos defensivos. Su construcción se inició 1237 y fue erigido por orden de Jaime I en conmemoración de la batalla que permitió la conquista de Valencia a los musulmanes. El uso del monasterio ha variado a lo largo del tiempo: ha sido templo, prisión y escuela. Actualmente, una parte del edificio sigue siendo la residencia de la orden de los mercedarios y el resto de las dependencias son la sede de actos culturales y políticos. En su interior se pueden visitar los claustros, el salón Real, de uso exclusivo de los monarcas españoles en sus visitas a Valencia, el salón Gótico de Jaime I, donde se puede admirar la reproducción de la espada del rey y una sección de facsímiles, y el Salón de la Cerámica con numerosas piezas de cerámica romanas, íberas...

Declarat Monument Històric Artístic Nacional (Bé d'Interés Cultural) en 1969, es tracta d'un edifici religiós renaixentista amb quatre torres com a elements defensius. L'església es va començar a construir al 1237 i va ser erigida per ordre de Jaume I en commemoració de la batalla que va permetre la conquesta de València als musulmans. L'ús del monestir ha variat al llarg del temps: ha sigut temple, presó i escola. Actualment, una part de l'edifici continua sent la residència de l'orde dels mercedaris i la resta de les dependències són la seu d'actes culturals i polítics. Al seu interior es poden visitar els claustres, el Saló Reial, d'ús exclusiu dels monarques espanyols en les seues visites a València, el Saló Gòtic de Jaume I, on es pot admirar la reproducció de l'espasa del rei i una secció de facsímils, i el Saló de la Ceràmica amb nombroses peces de ceràmica romanes, íberes...





Cartuja de Ara Christi

Construida a partir de 1585, ha pasado por diferentes propietarios hasta que en 1996 fue declarada Bien de Interés Cultural, con categoría de monumento. Paseando por sus diferentes dependencias, claustros, capillas y patios, admirando la exquisita decoración de la cúpula de la iglesia y la capilla de difuntos, se respira una gran tranquilidad. La sobriedad del edificio crea una atmósfera que nos invita a la relajación y la reflexión.

Construida a partir de 1585, ha passat per diferents propietaris fins que en 1996 va ser declarada Bé d'Interés Cultural, amb categoria de monument. Passejant per les seues diferents dependències, claustres, capelles, patis, i admirant l'exquisita decoració de la cúpula de l'església, la capella de difunts es respira una gran tranquil·litat. La sobrietat de l'edifici crea una atmosfera que ens invita a la relaxació i la reflexió.

Museo de la imprenta y las Artes Gráficas

Situado en el interior del Monasterio, es el primero de España y segundo más importante de Europa, después de Maguncia. El Museo muestra la influencia de nuestra Comunidad en la introducción del papel y el posterior desarrollo de la imprenta en España, con las implicaciones de tipo cultural y económico que ello comportó así como su impacto en nuestro desarrollo. En este Museo, recientemente rehabilitado y ampliado por la Conselleria de Cultura, se exponen prensas de madera, más de 60 máquinas, moldes de tipografía, relieves grabados a mano y reproducciones de ejemplares únicos. En la sala de Gutenberg se presenta con fidelidad un taller de imprenta del siglo XV.

Situat a l'interior del Monestir, és el primer d'Espanya i segon més important d'Europa, després del de Magúncia. El Museu mostra la influència de la nostra Comunitat en la introducció del paper i el posterior desenvolupament de la impremta a Espanya, amb les implicacions de tipus cultural i econòmic que això va comportar així com el seu impacte en el nostre desenvolupament. En este Museu, recentment rehabilitat i ampliat per la Conselleria de Cultura, s'exposen premses de fusta, més de 60 màquines, motlles de tipografia, relleus gravats a mà i reproduccions d'exemplars únics. A la Sala "Gutenberg" es presenta amb fidelitat un taller d'impremta del segle XV.

Torre de Guaita

En los últimos años del reinado de Carlos I, el ataque de piratas y bandoleros a las costas levantinas era continuo. Los delegados valencianos propusieron la construcción de torres de vigilancia para la defensa del litoral. Una vez construida se nombró una guardia costera, que vigilaba atentamente cualquier movimiento sospechoso que llegara desde el mar, y avisaba, mediante señales de humo, a la población y a otras torres de vigilancia próximas, del ataque de los piratas.

En els últims anys del regnat de Carles I, l'atac de pirates i bandolers a les costes llewantines era continu. Els delegats valencians van proposar la construcció de torres de vigilància per a la defensa del litoral. Una vegada construïda es va anomenar una guàrdia costanera, que vigilava atentament qualsevol moviment sospitós que arribara des del mar i avisava, mitjançant senyals de fum, la població i a altres torres de vigilància properes, de l'atac dels pirates.



Restos del Castillo

En la montaña del Castillo o de la Patà encontramos los restos del castillo de origen musulmán, llamado por los árabes Yubayla. El castillo fue derruido por los propios árabes antes de retirarse, para que no sirviera de base a las tropas cristianas en su reconquista de Valencia. Los cristianos lo reconstruyeron, convirtiéndose en un elemento decisivo para la toma de la ciudad de Valencia por Jaime I en 1238. En el año 2002 fue declarado "Bien de Interés Cultural" y en la actualidad se está iniciando su proceso de recuperación.

A la muntanya del Castell o de la Patà trobem les restes del castell d'origen musulmà, anomenat pels àrabs Yubayla. El castell va ser derruït pels propis àrabs abans de retirar-se perquè no servira de base a les tropes cristianes en la reconquesta de València. Els cristians el van reconstruir, convertint-se en un element decisiu per a la conquesta del Cap i Casal per Jaume I en 1238. L'any 2002 va ser declarat "Bé d'Interés Cultural" i en l'actualitat s'està iniciant el seu procés de recuperació.

Ermita de Sta. Bárbara

La ermita fue construida en el siglo XVIII para honrar a la patrona de los labradores y formó parte de un antiguo calvario construido a mediados del siglo XIX. En este lugar, cada mes de mayo, se bendecían los campos para protegerlos de las tempestades, los rayos y el fuego. Desde la ermita se puede disfrutar de unas excelentes vistas panorámicas de la zona litoral del Puig y sus alrededores.

L'ermita va ser construïda al segle XVIII per a honorar la patrona dels llauradors i va formar part d'un antic calvari construït a la meitat del segle XIX. En este lloc, cada mes de maig, es beneïen els camps per protegir-los de les tempestes, els rajos i el foc. Des de l'ermita es pot gaudir d'unes excel·lents vistes panoràmiques de la zona litoral del Puig i els seus voltants.

Refugios y Trincheras de la Guerra Civil

Esta línea conocida como El Puig-Los Carasoles, también llamada la Inmediata por ser la más próxima a Valencia, tiene 26 km. de longitud. Se extiende desde El Puig hasta Ribarroja del Turia. Se trata de un amplio complejo formado por trincheras, búnkeres, túneles, nidos de ametralladoras y plataformas en buen estado de conservación.

Esta línia coneguda com El Puig-Els Carasols, també anomenada la Inmediata per ser la més pròxima a València, té 26 km. de longitud. S'estén des del Puig fins a Riba-roja del Túria. Es tracta d'un ampli complex format per trinxeres, búnkers, túnels, nius de metralladores i plataformes en bon estat de conservació.

Ermita de Sant Jordi

Edificio construido en 1631 para conmemorar la famosa batalla del Puig, que abrió las puertas de la Ciudad de Valencia al rey Jaime I, y para honrar la figura legendaria de San Jorge que, según la leyenda, ayudó de manera decisiva a los cristianos a conseguir la victoria. En la actualidad está rodeada por un frondoso jardín y cada 9 de octubre tiene lugar en su interior los actos conmemorativos de la entrada del rey Jaime I a la ciudad de Valencia.

Edifici construït en 1631 per a commemorar la famosa batalla del Puig, que va obrir les portes de la Ciutat de València al rei Jaume I, i per a honorar la figura de Sant Jordi que, segons la llegenda, va ajudar de manera decisiva els cristians a aconseguir la victòria. En l'actualitat està envoltada per un frondós jardí i, cada 9 d'octubre, hi tenen lloc els actes commemoratius de l'entrada del rei Jaume I a la ciutat de València.



natural

Abierto al mar
mediterráneo



El Puig de Santa Maria cuenta con 4 kilómetros de playas certificadas con la norma ISO 14001, que garantizan su protección y gestión ambiental.

Las playas del Puig son tranquilas y familiares, dotadas de instalaciones higiénico-sanitarias, parques biosaludables, áreas lúdico-infantiles, así como de un Servicio de Vigilancia y Asistencia Sanitaria durante la época estival.

Hay un paseo marítimo en la zona sur, que conecta con el puerto deportivo de la Poble de Farnals. Las urbanizaciones cuentan con servicios de restauración, alquiler de apartamentos, supermercado, farmacia, centro de salud, etc.


El Puig de Santa Maria compta amb 4 quilòmetres de platges certificades amb la norma ISO 14001, que garanteixen la seua protecció i gestió ambiental.

Les platges del Puig són tranquil·les i familiars, dotades d'instal·lacions higienicosanitàries, parcs biosaludables, àrees ludicoinfantils, així com d'un Servei de Vigilància i Assistència Sanitària durant l'estiu.

Hi ha un passeig marítim en la zona sud, que connecta amb el port esportiu de la Poble de Farnals. Les urbanitzacions compten amb serveis de restauració, lloguer d'apartaments, supermercat, farmàcia, centre de salut, etc.



Bandera azul 2015





Playas

La playa de **PlayPuig-PuigVal** cuenta con el distintivo de Bandera Azul y la Q de calidad. Tiene un “Punto de playa accesible”, que dispone de un equipamiento especial adaptado a personas con movilidad reducida.

Las playas de **Medicalia** y **PlansMar** son las más amplias y alternan zonas de arena y pedregosas. Durante la época estival se organiza cine de playa.

La Playa **Santa Elvira-la Torreta** es la zona litoral que conserva su estado natural.

La platja de **PlayPuig-PuigVal** compta amb el distintiu de Bandera Blava i la Q de qualitat. Té un “Punt de platja accessible”, que disposa d’un equipament especial adaptat a persones amb mobilitat reduïda.

Les platges de **Medicàlia** i **PlansMar** són les més àmplies i alternen zones d’arena i de pedregoses. Durant l’època estival també es projecta, alguna nit, cine a la platja.

La **Platja Santa Elvira-la Torreta** és la zona litoral que es conserva en el seu estat natural.



Montañas

El término municipal del Puig presenta una forma alargada, desde el mar Mediterráneo hasta las estribaciones del Parque Natural de la Sierra Calderona. Dentro de la población se encuentra la montaña de la Patà, donde se sitúa el Castillo y la línea de Refugios y Trincheras y, la montaña de Santa Bárbara, donde se ubica la ermita del mismo nombre.

El terme municipal del Puig presenta una forma allargada, des de la mar Mediterrània fins als contraforts del Parc. Natural de la Serra Calderona. Dins de la població es troba la muntanya de la Patà, on se situa el Castell i la línia de Refugis i Trinxeres i, la muntanya de Santa Bàrbara, on s’ubica l’ermita del mateix nom.



Huerta

En los alrededores del casco urbano, encontramos un paisaje agrícola surcado por multitud de acequias y canales. Dispersas entre el paisaje de huerta, se sitúan diversas alquerías bien conservadas.

Als voltants del nucli urbà, trobem un paisatge agrícola solcat per multitud de séquies i canals. Disperses entre el paisatge d’horta, se situen diverses alqueries ben conservades.



Marjal

El litoral del Puig estaba integrado en una zona pantanosa que se extendía desde el río Palancia hasta el barranco del Carraixet. De la original albufera Palancia-Carraixet, queda hoy en día la Marjal del Moro, en Sagunto, y la marjal del Puig y Massamagrell. Desde la marjal se puede disfrutar del cambio de colores del atardecer y contemplar el paisaje abierto al Mediterráneo.

El litoral del Puig estava integrat en una zona pantanosa que s’estenia des del riu Palància fins al barranc del Carraixet. De l’original albufera Palància-Carraixet, queda hui en dia la Marjal del Moro, a Sagunt, i la marjal del Puig i Massamagrell. Des de la marjal es pot gaudir del canvi de colors del capvespre i contemplar el paisatge obert al Mediterrani.



gastronomia

Sabor e
innovació



Arròs amb fessols i nabs
Arroz a banda
Arroz de bogavante
Arròs del senyoret
Fideuà de pato y foie

Pastissets de moniato
Pastissets de ametla
Encarats
Pilota d'ametla
Coca sagí
Coca boba
Coca en llanda



cocina

Una gran variedad de propuestas innovadoras, propias de la gastronomía mediterránea, se pueden degustar en cualquiera de los bares y restaurantes de la localidad, elaboradas con ingredientes de la huerta valenciana.

La Olla de San Pere "El arròs amb fessols y nabs", adquire protagonismo en las fiestas de Sant Pere cuando la pueden degustar los visitantes que lo deseen o consumirla en los restaurantes de la población. También son famosos una gran variedad de guisos y arroces acompañados de las verduras de la huerta (arroz a banda, arroz de bogavante, "arròs del senyoret", "fideuà de pato y foie"...).

Entre la variedad de dulces se encuentran los "pastissets de moniato", "pastissets de ametla", "encarats", "pilota d'ametla", coca sagí, coca boba y coca en llanda.

Las Jornadas Gastronómicas y la Ruta de la Tapa, que se organizan en primavera y verano, ofrecen la posibilidad de conocer la rica y variada gastronomía local.

Una gran varietat de propostes innovadores, pròpies de la gastronomia mediterrània, es poden tastar en qualsevol dels bars i restaurants de la localitat, elaborades amb ingredients de l'horta valenciana.

L'Olla de Sant Pere, "L'arròs amb fesols i naps", adquireix protagonisme en les festes de Sant Pere quan la poden degustar els visitants que ho desitgen o consumir-la en els restaurants de la població. També són famosos una gran varietat de guisats i arrossos acompanyats de les verdures de l'horta (arròs a banda, arròs de llamàntol, "arròs del senyoret", "fideuà d'ànec i foie"...).

Entre la varietat de dolços es troben els "pastissets de moniato", "pastissets d'ametla", "encarats", "pilota d'ametla", coca sagí, coca boba i coca en llanda.

Les Jornades Gastronòmiques i la Ruta de la Tapa, que s'organitzen a la primavera i l'estiu, ofereixen la possibilitat de conèixer la rica i variada gastronomia local.



fiestas

Jaume I,
ferias, caballos,
música tradicional,
gastronomía...



JUNIO

Ruta de la Tapa

Muchos de los establecimientos hosteleros ofrecen la posibilidad de disfrutar de una tapa especial y exclusiva.

Molts dels establiments hotelers ofereixen la possibilitat de gaudir d'una tapa especial i exclusiva.



MAYO

Semana Santa

Destaca el Domingo de Ramos, la procesión del Santo Entierro y el encuentro del Domingo de Resurrección.

Destaca el Diumenge de Rams, la processó del Sant Enterrament i l'Encontre del Diumenge de Resurrecció.

ABRIL

Jornadas gastronómicas

El Puig organiza anualmente las jornadas gastronómicas, dedicadas a la gastronomía mediterránea saludable, ofreciendo una amplia variedad de platos innovadores.

El Puig organitza anualment les jornades gastronòmiques, dedicades a la gastronomia mediterrània saludable, oferint una àmplia varietat de plats innovadors.

MARZO

Fallas

El Puig tiene tres comisiones falleras, una de ellas realiza la "cremà" una semana antes de la semana fallera oficial.

Al Puig hi ha tres comissions falleres; una d'elles realitza la cremà una setmana abans de la setmana fallera oficial.

FEBRERO

San Antonio

Patrón de los animales, con la bendición por parte del prior del convento.

Patrò dels animals, amb la benedició per part del prior del convent.

ENERO

San Pedro Nolasco

Los clavarios, gracias a donaciones, elaboran las típicas calderas de "arròs amb fesols i naps" que se reparten entre todos los visitantes que deseen degustarlas.

Els clavaris, gràcies a donacions, elaboren les típiques calderes "d'arròs amb fesols i naps" que es repartixen entre tots els visitants que desitgen tastar-les.



JULIO

Fogueres Sant Joan (día 23)

La noche de Sant Joan las playas del municipio quedan iluminadas por el resplandor de las tradicionales hogueras y un castillo acuático de fuegos artificiales.

Les platges del municipi queden il·luminades per la resplendor de les tradicionals fogueres i un castell aquàtic de focs artificials.



Juliol musical

Durante el mes de julio se puede disfrutar de conciertos de diferentes estilos y ritmos, en los principales monumentos históricos del municipio.

Durant el mes de juliol es pot gaudir de concerts de diferents estils i ritmes, als principals monuments històrics del municipi.

AGOSTO

San Roque

Se celebran del 15 al 17 de agosto, pero en la práctica se extienden todo el mes con actos taurinos: vaquillas, toros y el famoso "bou embolat". Destacan actos como "la cohetà" y los cantos populares "Albades" en la noche del 15 al 16 de Agosto.

Es celebren del 15 al 16 d'agost, però en la pràctica s'estenen tot el mes amb actes taurins: vaquetes, bous i el famós "bou embolat" tots els dissabtes del mes d'Agost. Destaquen actes com "la cohetà" i els cants populars la "Nit d'Albades" a la matinada del 16 d'Agost.



SEPTIEMBRE

Mare de Déu del Puig

Son las fiestas patronales de la población. Se puede disfrutar de espectáculos musicales, noche de paellas, cabalgata humorística, masclétas, castillos de fuegos artificiales y procesiones.

Són les festes patronals de la població. Es pot disfrutar d'espectacles musicals, nit de paelles, cavalcada humorística, mascletaes, castells de focs artificials i processons.

OCTUBRE

9 d'Octubre

Se conmemora la entrada a la ciudad de Valencia del rey Jaume I en 1238, con un tradicional almuerzo en la Ermita de Sant Jordi.

Es commemora l'entrada a la ciutat de València del rei Jaume I en 1238, amb un tradicional esmorzar a l'Ermita de Sant Jordi.

NOVIEMBRE

Santa Cecilia

El 22 de Noviembre se celebran las fiestas de la patrona de los músicos.

El 22 de Novembre es celebren les festes de la patrona dels músics.

DICIEMBRE

Inmaculada Concepción

El 4 de diciembre se recogen trastos viejos para la tradicional hoguera y se desarrollan diversas actividades como conciertos, fuegos artificiales, pasacalles, etc.

El 4 de desembre s'arrepleguen trastos vells per a la tradicional foguera i es desenvolupen diverses activitats com ara concerts musicals, focs artificials, cercaviles, etc.



el puig familiar y deportivo



El Puig dispone de instalaciones, actividades y visitas guiadas dirigidas a las familias, por ello cuenta con el sello de Municipio Turístico Familiar de Aturfam, asociación de Turismo Familiar de la Comunidad Valenciana, formando parte del Club de Producto de Turismo Familiar Tour & kids.

El municipio cuenta con buenas instalaciones deportivas: piscina climatizada, campos de fútbol de césped natural y artificial, pistas de pádel, de tenis, de frontón, pista de atletismo, pista de futbito, de básquet, de tiro con arco, pabellón cubierto.

Diversas escuelas y clubs trabajan activamente en la formación deportiva, partiendo de la base de que el deporte es un instrumento para la educación y la transmisión de valores: escuela de tenis, de fútbol, triatlón, atletismo, gimnasia rítmica... La orografía del terreno, con diversos contrastes y paisajes, ofrece un espacio único para la práctica deportiva del running en plena naturaleza, con circuitos para preparar una 10k, media maratón y maratón. Una ruta ciclista, apta para el público familiar, discurre por los paisajes de la huerta, la marjal y las playas bañadas por el mediterráneo.

El Puig disposa d'instal·lacions, activitats i visites guiades dirigides a les famílies, per això compta amb el segell de Municipi Turístic Familiar d'Aturfam, associació de Turisme Familiar de la Comunitat Valenciana, formant part del Club de Producte de Turisme Familiar Tour & kids.

El municipi compta amb bones instal·lacions esportives: piscina climatitzada, camps de futbol de gespa natural i artificial, pistes de pádel, de tennis, de frontó, pista d'atletisme, pista de futbet, de bàsquet, de tir amb arc, pavelló cobert.

Diverses escoles i clubs treballen activament en la formació esportiva, partint de la base que l'esport és un instrument per a l'educació i la transmissió de valors: escola de tennis, de futbol, triatló, atletisme gimnàstica rítmica... L'orografia del terreny, amb diversos contrastos i paisatges, ofereix un espai únic per a la pràctica esportiva del running en plena naturalesa, amb circuits per a preparar una 10k, mitja marató i marató. Una ruta ciclista, apta per al públic familiar, discorre pels paisatges de l'horta, la marjal i les platges banyades pel mediterrani.





TOURIST INFO

Programación
y reservas de
VISITAS GUIADAS

961 959 029

www.elpuigturistico.es
elpuig@touristinfo.net

El Puig de Santa Maria



HISTÓRICO · MEDITERRÁNEO · NATURAL



Dónde dormir

HOTEL CASBAH***	Av. Músico Ribelles, 13. Tel. 961 473 152
HOTEL RONDA II***	Av. Músico Ribelles, 15. Tel. 961 471 228
HOTEL RONDA I	Av. Músico Ribelles, 9. Tel. 961 471 228
HOTEL CASA DEL PRIOR	Antigua ctra. Barcelona, km. 13,13 Tel. 961 41 45 40
PENSIÓN RONDA	Av. Músico Ribelles, 5. Tel. 961 471 279
HOTEL BORJA	C/ PROGRES, 35 . Tel. 96 147 09 81
RESI. DE TIEMPO LIBRE EL PUIG	Camino del mar s/n. Tel. 902 520 161



Dónde comer

ALHACENA	Av. Virgen del Puig, 36. Tel. 961 471 340
ANAVI	Avda. Virgen del Puig, 18. Tel. 961471240
ARROCCERÍA NORAY	Camí Santa Elvira, s/n. Tel. 96 1463489
ARROCCERÍA HTO. DE STA. MARIA	Camí Cebolla, s/n. Tel. 961472226
JEPY'S	Urb. PlayPuig. Tel. 961460325
L'AIGUA FRESCA	Avda. Blasco Ibañez, 1. Tel. 960 041 817
TABERNA MARISMA	Camino Sta. Elvira, Urbanización Plans-Mar. Tel. 961463426



Servicios públicos

Ayuntamiento	961470003
Tourist info El Puig	961959029
Centro Cultural La Marina	961470022
Centro Cívico (Biblioteca)	960017017
Centro Cívico (C.I. Juvenil)	960017018
Centro Municipal "García Lorca"	961470003-607 050 312
Centro de Salud	963108900
Centro de Salud Playa	678 202 518-961463390
Monasterio de S. María del Puig	961470200
Policía Local	607111607
Polideportivo "La Pedrera"	961472000



AJUNTAMENT del
Puig de Santa Maria
www.elpuig.es