

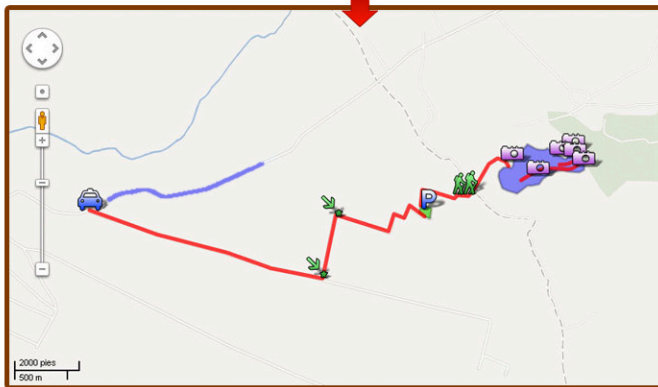
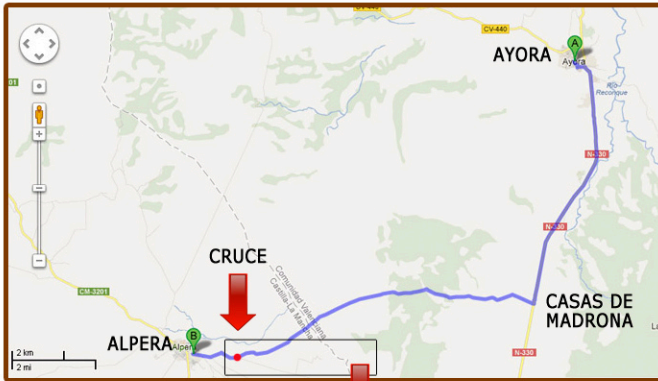
ACCESO AL YACIMIENTO:

Son muchas las visitas guiadas que se realizan al yacimiento.

Recordamos que el acceso al yacimiento se hace a través de un camino privado y por tanto no se puede acceder al él sin previo permiso del dueño, o dentro del horario de acceso libre, los Domingos de 9 a 14 horas.

El acceso al yacimiento se hace a través de la carretera de Ayora - Alpera. Antes de llegar a Alpera está el desvío al Parking señalado correctamente.

A continuación se muestra el mapa para llegar al yacimiento:



Para cualquier aclaración sobre el acceso puede ponerse en contacto con la oficina de Turismo de Ayora.

En la página web de Ayora esta disponible la información de como acceder a Meca.

Con su Smartphone puede acceder a esta información a través de este código QR:




Para más información visita:

www.ayora.es

También puedes descargarte la APP de Turismo de Ayora. Descárgala en tu Smartphone. Es gratuita.

Toda la información turística de Ayora en tu mano



TOURIST INFO
AYORA

C/ San Francisco s/n
Casa de la Cultura

Telf. 96 189 06 58
ayora@touristinfo.net



POBLADO ÍBERO



AYUNTAMIENTO DE
AYORA



CASTELLAR DE MECA


El poblado de Castellar de Meca corresponde a la época ibérica (siglos V-II a. C.), y también a la época del bronce, romana, islámica, medieval. Se localiza en el término de Ayora, dentro de la Provincia de Valencia, sobre un largo cerro denominado Mugerón de Meca (Sierra del Mugerón), dentro de la finca "Casas de Meca".



La planta del yacimiento tiene unas 15 Ha, con un extensión de unos 800 m en dirección Este-Oeste, Murallas ciclópeas, numerosas cisternas y casas talladas en la roca, Cerámicas ibéricas, romanas, islámicas.

El denominado **Camino Hondo**, con una pendiente del 30 % constituye una asombrosa obra de ingeniería prerromana, sin paralelo en la península ibérica. En el último tramo, la roca está excavada 4,30 m. con una anchura de 1,93-2,15 m.

Para superar la pendiente se alargó el recorrido y obligó a realizar una cerrada curva para cambiar el sentido del camino hacia el centro de la ciudad. El suelo, sobre roca viva, presenta profundas rodaderas como consecuencia del paso de las ruedas de carro durante 1500 años.



En los laterales se aprecian unas hendiduras en la piedra que presumiblemente servirían para introducir trancas de madera y sujetar así las ruedas evitando el deslizamiento por la pendiente. En la meseta se pueden observar habitaciones excavadas en la roca, escaleras, y numerosos depósitos (más de 100), el mayor llamado "El Trinquete" de 29 x 5 m, con una profundidad estimada de 14 m (más de 2000 m³). No todos los depósitos serían aljibes, ya que algunos pudieron ser utilizados como graneros o almacenes.



Imágenes del trinquete y las escaleras talladas

Existen restos de muros de difícil datación, ya que el poblado estuvo habitado hasta época medieval (posiblemente hasta los siglos XIII-XIV). Al oeste de la denominada "Cueva del Rey Moro" se encuentra la fuente, con su caño original que ha sufrido una modificación, y en la que se aprecian unas escaleras excavadas de época ibérica, y algo más abajo el aljibe.

Las características del poblado sugieren que éste sería un gran almacén de productos agropecuarios que explicaría el camino de acceso para facilitar su transporte desde el llano. La construcción del camino y de los sistemas de almacenaje requiere de una clase dirigente con capacidad de organizar recursos y gestionarlos de forma eficaz. En épocas de depresión por malas cosechas o crisis, la defensa del lugar y sus recursos excedentarios almacenados en periodos de bonanza sería fundamental.

Estas clases ibéricas dirigentes y un sistema económico bien organizado serían la base del desarrollo de la cultura ibérica desde el siglo V al III a. C., con su capacidad de crear monumentos funerarios, ricas necrópolis, santuarios y esculturas, característicos de la zona. El Castellar de Meca sería un importante centro económico del que únicamente queda su esqueleto impreso en piedra. La excavación científica de la ciudad pondría de manifiesto, sin duda, que estamos ante una de las principales ciudades ibéricas.

El nombre de Ciudad Meca es posible que surgiera a partir del abandono, con el significado de "ciudad deshabitada".



La Ruta dels Ibers València te ofrece nueve yacimientos visitables de época ibérica ubicados en espacios de gran valor natural y paisajístico. Explora sus fortificaciones, recorre sus calles y entra en las casas.

Descubre como era la vida hace 2500 años, cómo se cocinaba, que enseres domésticos tenían o cual era su dieta. Conoce la artesanía, los tejidos y las joyas y cuales eran sus creencias y costumbres.

Dentro de esta ruta está el yacimiento de Castellar de Meca, lo cual, demuestra la importancia de este yacimiento.

