

Andilla...

Una villa medieval en pleno corazón de la sierra

Andilla

Andilla es uno de los pueblos más singulares de la Serranía en muchos sentidos y, sin duda, una de las villas de la provincia de Valencia que mejor ha sabido conservar su sabor medieval. Su característica estampa, en la que sobresalen el campanario de la Iglesia y la Ermita de Santa Inés en el cerro del antiguo Castillo, es sólo la tarjeta de presentación de este histórico municipio. Ejemplos de su magnífico patrimonio cultural son los lienzos de Ribalta contenidos en la Iglesia de la Virgen de la Asunción o el Portal de la Muralla del siglo XIV. Pero podemos encontrar más alicientes fuera del núcleo histórico, en aldeas como La Pobleta, Osset o Artaj, por no hablar de los bellos parajes que existen en su entorno natural.



1. El municipio

Andilla está situada en el noroeste de la provincia de Valencia, cerca del límite con Aragón y a unos 70 kilómetros de la capital. Su abrupto término municipal hace de transición entre el Sistema Ibérico (Javalambre) y la Llanura Litoral Valenciana. La altitud, por tanto, va descendiendo de norte a sur, desde los cerca de 1.500 m. de montañas como El Resinero, a los algo menos de 600 m. del Llano de Villar. El núcleo histórico se encuentra ubicado en la **Hoya de Andilla**, hacia el norte del término, a unos 900 m. de altitud. Las limitaciones agrarias de su entorno inmediato hizo que surgieran desde antiguo otros núcleos de población como **La Pobleta**, **Osset**, **Artaj** o las **Bodegas de Pardanchinos**. Con sus 142 km², Andilla es el municipio más extenso de la Mancomunidad La Serranía y el segundo de la comarca, sólo por detrás de Chelva.



DATOS BÁSICOS

Población (2015): 362 hab.
Extensión: 142 km²
Distancia a Valencia: 70 km
Núcleos de población: 4 (Andilla, Artaj, Osset y La Pobleta)
Código Postal: 46162
Genitivo: Andillano/a



La iglesia de la Inmaculada Concepción de Osset se erigió en parroquia en 1868. Foto: YMS

Foto portada: YMS

Foto izda: fuente en La Pobleta, aldea asentada sobre la margen derecha de la Rambla Cervera, en la misma Hoya de Andilla. Foto: YMS

Foto dcha: panorámica de Andilla



Se han hallado vestigios que atestiguan la presencia humana en Andilla desde el Mesolítico. También existen yacimientos de época íbera como la necrópolis de El Carnoso II, así como restos de villas rústicas romanas. Legado de la época musulmana son los restos del castillo del siglo XI en lo alto del cerro que domina el núcleo histórico, y también el propio topónimo de Andilla. Durante parte de este período Andilla perteneció a la **Taifa de Alpuente**.

Tras la conquista cristiana (1.237) se estableció en 1.292 la **Baronía de Andilla**, la cual perduró hasta la abolición del dominio señorial en 1811. Ya en época contemporánea son reseñables los conflictos bélicos acaecidos, especialmente la **Guerra Civil**, cuyas consecuencias padeció gravemente la población al establecerse un frente en los límites del término municipal. Durante el siglo XX y hasta la actualidad el municipio ha sufrido un fuerte proceso de despoblación, hecho que, siendo negativo, confiere a Andilla una característica muy valorada por los visitantes del lugar: su silencio y tranquilidad.

2. Patrimonio cultural

Dado el amplio patrimonio que existe en Andilla, lo presentamos en esta guía de forma cronológica, comenzando por los yacimientos arqueológicos y terminando por algunas construcciones interesantes del siglo pasado, así como las manifestaciones culturales que aún se mantienen vivas hoy.



Arriba: la singular Ermita de Santa Inés, vista desde lo alto del cerro del Castillo. Foto: A.A.

Abajo: el Portal de la Muralla da acceso al núcleo histórico de Andilla por las calles Mayor y de la Iglesia. Foto: A.A.



De época íbera es la singular Necrópolis de El Carnoso II, datada entre los siglos V-VI a. de C. y ubicada en un paraje montano cerca del Cerro Simón.

Pero sin duda son los numerosos monumentos y vestigios pertenecientes a época medieval lo más interesante del patrimonio andillano. Para conocerlo recomendamos seguir la **Ruta Medieval** promovida por su Ayuntamiento, ya que así podremos contemplar también los elementos ubicados en los alrededores del núcleo histórico.

En el interior de lo que fue el antiguo recinto amurallado podemos visitar el antiguo **Castillo árabe** del siglo XI, del que aún quedan algunos lienzos en lo alto del cerro. También es interesante el muro de la antigua muralla que se conserva en la misma Plaza de la Muralla y, muy especialmente, el **Portal de la Muralla**, situado al final de la Calle Mayor. Fue construido este último en el siglo XIV en sillería de piedra arenisca y arco de medio punto, perteneciendo el escudo que vemos en la clave del arco a Ximén Pérez d'Arenós, primer Barón de Andilla.



- | | |
|--------------------------|------------------------|
| 1 Iglesia de la Asunción | 5 Muralla Medieval |
| 2 Ermita de Santa Inés | 6 Portal de la Muralla |
| 3 Cruz de Andilla | 7 Fuente Pza. Muralla |
| 4 Ruinas del Castillo | 8 Lavadero |



En Andilla se conservan tres cruces de término medievales, las cuales se situaban a la salida de los pueblos para desear protección a los caminantes.

También eran símbolo de ostentación por parte de los que las ordenaban colocar, de hecho en las cruces aparece el blasón de cinco barras bordeadas de 8 aspas perteneciente a Manuel Díaz, uno de los barones de Andilla.

En la foto, la Cruz de San Sebastián, del siglo XIV, situada junto al río Andilla, muy cerca de La Pobleta.

Las otras cruces que se conservan son la de Andilla y la de la Horca.

2. Patrimonio cultural

Continuando con nuestro recorrido medieval, ya fuera de lo que fue el núcleo amurallado encontramos varios elementos dignos de visitar. Saliendo por el Portal de La Muralla y siguiendo el camino que baja hacia El Río de Andilla nos encontramos con el más interesante de todos ellos, el **Puente Medieval** (s. XIII-XIV), por donde pasaba el Camino Real que unía Valencia con tierras aragonesas. Tras cruzar el puente podemos seguir recto para ver los restos del Molino Viejo y más adelante la **Cruz de la Horca** (XVI-XVII), ya de camino a La Pobleta. Podemos también tomar el camino de la derecha para caminar paralelos al río hasta el curioso paraje de Ojomar. Allí podemos contemplar dos acueductos, aunque del más antiguo de los dos, de origen árabe, quedan sólo unos restos. Más adelante nos encontramos con un tramo empedrado de **calzada medieval**, así como la acequia de origen árabe que la cruza. La mencionada **Ruta Medieval** de Andilla permite visitar todos estos lugares y algún otro monumento como la **Cruz de Andilla** (s. XV), en un recorrido circular con principio y fin en la Plaza de la Muralla. Esta ruta es muy recomendable si disponemos de al menos dos horas para la visita. Algo más corta es la **Ruta Monumental** que parte del mismo punto y hace un recorrido intramuros. Ambas rutas están señalizadas y se dispone de folletos en la web municipal www.andilla.es.



Foto Izda: Fachada lateral de la Iglesia de Ntra. Sra. de la Asunción.


Foto Dcha: Interior de la Iglesia de la Asunción, una auténtica pinacoteca.



Si hay un monumento que justifica por sí sólo la visita a Andilla, éste es la **Iglesia de Nuestra Señora de la Asunción**. Si admirables son su torre campanario de 35 metros altura y su fachada y sus dos puertas, de estilo predominantemente renacentista; no menos valiosa es su decoración barroca interior, su retablo mayor y, especialmente, los ocho lienzos de Ribalta y su escuela (s. XV-XVI) que se conservan en este magnífico templo cristiano. También son reseñables las **ermitas de Santa Inés** (s. XVIII) y la de **Santa Margarita** (s. XV). La primera se ubica a los pies del castillo, localización que, junto a su singular arquitectura de planta circular, contribuye a que la vista de Andilla sea tan pintoresca y reconocible. La de Santa Margarita o de Bardés se encuentra en el extremo norte del término a unos 1.400 m de altitud. Ésta fue restaurada hace unos años y recuperada la tradicional romería a la misma.



*Arriba: Imponente campanario de la Iglesia Ntra. Sra. de la Asunción.
Abajo: puerta frontal de la misma.*



2. Patrimonio cultural

Más recientes, ya del siglo pasado, son la bella y generosa fuente que existe en la Plaza de la Muralla, la cual cuenta con dos caños y un abrevadero, así como el Lavadero Municipal ubicado en la calle Llano de la Fuente. Pero como ya dijimos en la presentación, Andilla no es sólo su núcleo histórico aunque éste sobresalga por su historia y valor patrimonial. También es interesante la visita a las diferentes **aldeas** como **Osset**, donde podemos ver la Iglesia de la Inmaculada Concepción (s. XVIII) y cuidadas fuentes como la Patricio García o la de Abajo. En **La Pobleta**, además de la Cruz de San Sebastián, podemos contemplar la Ermita de Santa Paula (s. XVIII) y una fuente-abrevadero de piedra a la salida norte de la población. En **Artaj** se encuentra la Ermita de Ntra. Sra. del Carmen (s. XVIII). Los lavaderos de estas aldeas son magníficos ejemplos de la arquitectura serrana más tradicional.

El singular asentamiento de las Bodegas de **Pardanchinos** consiste en un conjunto de viviendas utilizadas en otros tiempos por temporeros agrícolas, junto a algunas bodegas, almazaras y pajares. Vale la pena pararse a pasear por el lugar y ver el enorme Aljibe del Alto (1.920).

Esbelta torre campanario de la Ermita de Santa Paula en La Pobleta.



Este complejo hidráulico de Artaj formado por fuente, abrevadero y lavadero, ubicado junto a la misma rambla, ha sido restaurado recientemente. En él se aprecia la utilización de algunos materiales empleados de forma secular en la arquitectura vernácula, como son las vigas de madera y el cañizo de la techumbre.



Restaurado Aljibe del Alto en las Bodegas de Pardanchinos, gran ejemplo de esta tipología de aljibes abovedados que encontramos en La Serranía. Foto: Javier Hidalgo.

Gastronomía y tradiciones

La gastronomía local tradicional, como sucede en buena parte de La Serranía, está adaptada a las condiciones del entorno, especialmente al clima frío del invierno y también a la materia prima disponible. En Andilla se preparan platos contundentes como son la **olla churra** (a base de patata, cardo, alubias, morcilla y huesos de cerdo) las gachas o las migas. La repostería también es la típica de la zona con los bien conocidos **congretes** y **rollicos** de anís entre otros.

Se celebran numerosas festividades en los ditintos núcleos como las de San Bartolomé (Andilla), San Blas (La Pobleta), San Antonio Abad (Osset) o la Virgen del Carmen (Artaj). Felizmente recuperada, la **romería** a la **Ermita de Bardés** (Sta. Margarita) se realiza el primer sábado de Junio.

3. Patrimonio natural

El carácter agreste del territorio sobre el que se asientan tanto Andilla como sus aldeas, así como la configuración geológica del terreno, han conformado un paisaje lleno de atractivos naturales. Las principales altitudes se encuentran en la zona norte del término, en plena **Sierra de Andilla**, donde algunas montañas superan los 1.400 m (Resinero, Beteta y Tarragones). Pero podemos encontrar también imponentes montañas hacia el oeste como el **Cerro Simón**, las **Peñas de Dios** o Los Altos. Al este de la Hoya de Andilla encontramos las emblemáticas **Peña Parda** y Mira Valencia, que superan holgadamente el umbral de los mil metros. Por debajo de esa altitud, al sur del término, destacan los cerros del Campillo y de las Cabras.

Todas estas montañas son auténticas atalayas naturales desde las que se puede contemplar panorámicas de las hoyas y montañas de Andilla y de otros municipios de La Serranía. Además, el aspecto acantilado de algunas de ellas es realmente espectacular (*cinglos* en el habla local), siendo las Peñas de Dios y Los Tarragones buenos ejemplos.



Detalle del sendero PR-424 en el tramo entre Artaj y Andilla. Foto: YMS

Este territorio montañoso es surcado por ininidad de barrancos, algunos de agua permanente (**Río de Andilla** y Bco. de la Barchesa), que confluyen en su mayoría en la **Rambla de Artaj**, la cual se une a la Rambla Castellarda, ya en término de Llíria, antes de tributar al Turia. Andilla es rica en fuentes y manantiales, sobre todo en la parte alta del Río Andilla. Esto se debe a que el agua aflora a la superficie al llegar a los estratos arcillosos impermeables que abundan en la zona bajo los estratos de material calizo, por donde el agua se filtra y acumulada previamente debido a los bien conocidos fenómenos cársicos.



3. Patrimonio natural

Castigada por repetidos incendios (especialmente catastróficos fueron los de 1.993 y 2.012), Andilla aún atesora parajes de gran valor paisajístico. Uno de los que mayores valores naturales guarda es el conocido como **La Mulatica**, al norte del término, a escasos cuatro kilómetros del núcleo histórico. A él se puede llegar tanto en vehículo como a pie a través del GR-10, estando bien señalizado el lugar. Este paraje, atravesado por el **Río Andilla**, está dominado por el pinar y por algún incipiente carrascal, además de existir una rica vegetación de ribera en el lecho del mencionado río, incluso una microreserva de flora. Pero lo que más llama la atención quizá sean los vistosos cantiles de arenisca (rodeno) en la zona del **Barranco de la Cingla**. Desde 2.014 existe aquí una *vía ferrata* de 150 m. de longitud para el disfrute de los amantes de la escalada. Junto a la conocida **Fuente del Señor** hay un área recreativa, lugar idóneo desde donde comenzar y también terminar la visita.



Poza en la Fuente del Señor, sin duda uno de los parajes más emblemáticos del municipio gracias a su gran valor natural y paisajístico.



Foto izda.: el PR-424, que recorre los cuatro núcleos de población de Andilla, se encuentra muy bien señalizado. Foto: YMS.

Imagen dcha.: logo de la Vía Ferrata La Mulatica, referencia ya para los aficionados a la escalada.



Existen otras infraestructuras que nos permiten disfrutar de la naturaleza en Andilla, destacando entre todas el **área recreativa de La Tejería**, situada a las menos de un kilómetro al norte de La Pobleta, con una capacidad de hasta 400 personas. Además, Andilla es uno de los pocos municipios de la región en el que confluyen dos senderos de gran recorrido. Se trata del **GR-7** (histórica vía que unía el sur de España y Grecia en la antigüedad) y el **GR-10** (Puçol-Lisboa), ambos ideales para recorrer la zona norte del término. Muy recomendables también son los de pequeño recorrido **PR-176**, que une Andilla con Alcablas pasando por la Peña Parda y Osset, y **PR-424**, que permite visitar las tres aldeas además de Andilla.







Muy cerca de Andilla, incluido en la Ruta Medieval, podemos visitar el paraje de Ojomar, donde el agua ha creado caprichosas formas en la roca caliza y donde la humedad permite el desarrollo de una rica vegetación de ribera.




4. Servicios turísticos

Alojamiento

Casa Rural La Muralla A1

-  Plaza la Muralla, 5
-  647 28 71 02 / 650 62 93 59
-  info@casaruralandilla.com
-  www.casaruralandilla.com





Bar Jubilados Andilla R3

-  Plaza de La Muralla, 2 y 3
-  96 272 91 82 / 610 07 64 54
-  -
-  -







Restauración





Restaurante La Replaceta R1

-  Plaza de la Iglesia, 1
-  605 27 11 91 / 605 27 11 93
-  fedenca.s.l@hotmail.com
-  -





Bar Tu Punto de Encuentro R4

-  Calle Mayor, 44 (La Pobleta)
-  96 272 90 50
-  tu.deencuentro44@gmail.co
-  m

Bar-Pub Pipirigallo R2

-  Cno. La Pedrera, s/n
-  630 14 02 81
-  -
-  -

Bar-Cafetería Osset R5

-  Avenida Canales, 5 (Osset)
-  96 272 91 39
-  -
-  -

INFORMACIÓN TURÍSTICA

Ayuntamiento de Andilla
96 272 90 05 / 625 45 78 09
www.andilla.es

TELÉFONOS DE INTERÉS





Ayuntamiento Andilla	96 272 90 05
Médico de Andilla	96 272 90 11
Farmacia Andilla	96 272 90 03/ 656 55 61 83
Centro Salud Villar	96 164 61 87
Urgencias	96 164 61 70
Hospital Llíria	96 271 88 00
Guardia Civil Villar	96 272 00 10
Serranía Taxi	630 13 02 43

4. Servicios turísticos

Productos locales

El Rayón Artesanía

P1

-  C/ de la iglesia, 23
-  637 88 34 12
-  i.blasco@hotmail.com
-  elrayon.es

Turismo activo

Bicia (rutas en bicicleta)

T1

-  -
-  654 86 57 54
-  ricardo@bicia.es
-  bicia.es

Otros servicios turísticos

Andilla ya ha sido reconocida de forma oficial como Municipio Turístico de la Comunitat Valenciana. Además, su Ayuntamiento, en un esfuerzo por dinamizar el turismo local, desarrolla actividades de promoción del municipio bajo la marca turística Baronía de Andilla. Un buen ejemplo son las **Rutas Gastroculturales**, a través de las cuales de forma cómoda y por un módico precio, el visitante puede conocer y disfrutar en un sólo día de los principales atractivos que nos ofrece la localidad, incluida su excelente gastronomía.

Las Rutas Gastroculturales están abiertas al público en general y especialmente diseñadas para la visita de grupos. La oferta incluye una ruta guiada para conocer el patrimonio andillano a través de uno de sus encantadores itinerarios acondicionados (Ruta Medieval o Ruta Monumental), así como el almuerzo y la comida en uno de los restaurantes del municipio, donde el visitante puede degustar lo mejor de la gastronomía local.

Para ampliar información o efectuar reservas es necesario contactar con el Ayuntamiento a través de su página web www.andilla.es o vía telefónica en el 96 272 90 05.

Eventos de interés turístico

En Andilla se celebra desde hace varios años un **Gastro-Mercado** a la vez que una Jornada de Pastoreo de Montaña. La edición de 2016, celebrada el 30 de Abril, supuso ya el cuarto Gastro-Mercado y la tercera **Jornada de Pastoreo de Montaña** de Andilla, teniendo ambas muy buena acogida. No es de extrañar si tenemos en cuenta lo amplio y atractivo del programa, que incluye actividades

para grandes y pequeños, desde talleres infantiles hasta la práctica senderista por la Ruta Monumental o el paraje de la Fuente del Señor, pasando por unas degustaciones gratuitas de los platos típicos del lugar y muestras de esquileo de los pastores locales.

Se trata sin duda de una oportunidad perfecta para acercarse a conocer tanto el patrimonio monumental y el bello entorno natural andillano, como su cultura, tradiciones y, por supuesto, su estupenda gastronomía.



Localización y accesibilidad



A Andilla se accede por la carretera comarcal CV-341, la cual parte de la CV-345 cerca de Villar del Arzobispo. Además existen dos caminos asfaltados que facilitan el acceso a la localidad desde la zona del Alto Turia (por la CV-345) y desde Alcublas y el Alto Palancia (por la CV-245). Varios kilómetros antes de llegar a Andilla encontramos desvíos para acceder a Osset (CV-342), a Artaj y, a apenas un kilómetro de Andilla, el de La Pobleta (CV-343).

En la actualidad no existe ningún servicio regular de transporte en autobús. Para servicios de taxi se puede contactar con la empresa **Serranía Taxi** a través del teléfono 630130243. Para más información consultar la web www.serraniataxi.com.

Instalaciones y servicios públicos

El **Ayuntamiento** de Andilla se encuentra en el número 10 de la Plaza Bardés. El municipio cuenta con un consultorio médico situado en el número 1 de la Plaza de la Muralla, así como una **farmacia** sita en el 29 de la Calle Casas Nuevas.

En cuanto a instalaciones deportivas, cuenta el municipio con una **piscina** y un polideportivo en las cercanías del núcleo histórico, saliendo por el Camino de la Huerta en dirección a La Fuente del Señor. En Artaj la Colonia Artajana también tiene su piscina.

Agradecemos a la colaboración prestada por Consuelo, Mayte, Marisa y Juan del Ayto. de Andilla, Ricardo de la casa rural La Muralla, las amigas María y Pepa por la revisión de la guía y Rafael por enseñarnos aspectos desconocidos de su pueblo.



Diseño, maquetación, planos y mapas: Yann Medina

Textos: Yann Medina y Adrián Herrera

Fotografías: Ana Poza (salvo en las que se cita autor o procedencia; A.A.: Ayto. de Andilla; YMS: Yann Medina).

Ermita de Bardés o de Santa Margarita
Foto: A.A.



Caída de agua en el paraje de Fuente del Señor

Foto: A.A.

Andilla



www.turismolaserania.es