

# Bugarra...

*Un pueblo con alma de río*



Bugarra

**H**ablar de Bugarra es hablar del río Turia. Las aguas del también llamado Guadalaviar dan la vida a este pueblo como en ningún otro lugar. Si el territorio sobre el que se asienta Bugarra es en general *dilatado, montuoso y en varias partes incapaz de cultivo*, en la cercanías del *Río Blanco* (denominación típica en La Serranía y Ademuz) *hay sitios frondosos, llanuras pingües y como 150 jornales de huerta*. Así percibió el botánico Cavanilles el paisaje bugarreño hace más de dos siglos y en poco difiriere del que podemos contemplar hoy, al menos en lo que al reinado del Turia se refiere. Quede claro al lector que, como comprobará en esta guía, Bugarra no es sólo su río. Mas hablar del Turia en Bugarra... ya es mucho.



## 1. El municipio

**B**ugarra, al igual que Pedralba, Gestalgar y Chulilla, se asienta sobre la margen izquierda del Turia, a unos 40 km de Valencia. El pueblo se encuentra a 178 m. de altitud, en una estrecha vega que forma el río entre los montes situados en la margen izquierda, presididos por la Peña Roya, y la Loma de la Pinada en la margen derecha (vertiente norte de la Sierra de Chiva). En este tramo el Turia discurre tranquilo y forma una playeta al pasar junto a la localidad, tratándose de una de las mejores zonas de baño de toda La Serranía y también de toda la provincia. Este es el principal atractivo con que cuenta Bugarra, especialmente en verano, si bien no es el único. Por lo demás, se trata de un territorio bastante montañoso, especialmente hacia el sur del término municipal, el cual es latitudinalmente alargado y es atravesado en su parte central, de oeste a este, por el Turia. En la vega del río y en la mitad norte del término es donde más se ha desarrollado la actividad agrícola, siendo los cítricos y cultivos de secano como el olivo y el algarrobo los de mayor extensión.

*La céntrica calle Ancha de Bugarra en día de mercado.*

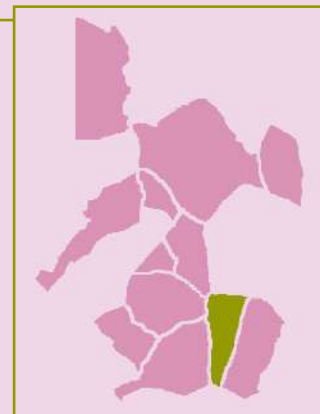


que Pedralba hasta la desaparición del señorío (1.858), que había sido representado por los Sánchez de Calatayud primero y después por los Duques de Villahermosa. Es entonces cuando Bugarra consiguió segregarse su término municipal del de Pedralba.

El trazado visiblemente regular de las calles de Bugarra se debe a su tardía expansión (a partir del s. XVIII) desde el núcleo antiguo, que corresponde con la actual Plaza Mayor.

Se han encontrado en Bugarra restos arqueológicos de la Edad del Bronce (La Majarilla y el Castillejo de la Loma Larga). La presencia de íberos y romanos parece estar bien demostrada por los numerosos restos hallados en algunos parajes como Torralba o la propia Fuente de la Hortezueta, muy próxima al actual núcleo urbano, siendo éste de origen musulmán.

Tras la conquista cristiana, Bugarra fue donada a Berenguer de Entença, formando parte de la misma Baronía



### DATOS BÁSICOS

**Población (2015):** 739 hab.  
**Extensión:** 40,3 km<sup>2</sup>  
**Distancia a Valencia:** 40 km  
**Núcleos de población:** 1  
**Código Postal:** 46.165  
**Gentilicio:** bugarreño/a



*En primer término vemos las casas de la parte oriental de la población de Bugarra. Tras ellas aparece la feraz huerta regada por las aguas del Turia, así como el verde trazado de éste, en contraste con las pardas montañas castigadas por repetidos incendios. Foto:YMS.*

## 2. Patrimonio cultural

Un agradable paseo por Bugarra puede iniciarse en su Plaza Mayor, la cual enlaza con la principal calle del pueblo, la calle Ancha. Esta zona es la parte más histórica de la población, donde se encuentran el Ayuntamiento, la Iglesia y la Casa del Señor Feudal. **La Iglesia de San Juan Bautista** es un templo de planta rectangular del siglo XVII que consta de una nave central y dos laterales. Su campanario se erigió sobre el minarete de la antigua mezquita medieval de la cual se conserva la base. Seguramente lo más interesante de este templo es su decoración barroca interior, a base de esgrafiados de bellos temas. Además de contemplar el retablo mayor y toda la riqueza de imágenes que allí hay, vale la pena subir al campanario siempre que siempre que sea posible, para ver sus cuatro magníficas campanas y disfrutar de buenas vistas de Bugarra y todo su entorno. Para visitar el interior de la iglesia conviene contactar previamente con el Ayuntamiento.



*En el interior de la Iglesia de San Juan Bautista se pueden contemplar algunas vidrieras de bella factura.*

La **Casa del Señor Feudal** (s. XVI) se encuentra situada justo en la esquina entre la calle Ancha y la de la Iglesia. De aspecto robusto y fortificado, fue construida en 1.568. Al parecer no llegó a alojar a señor alguno, por lo que cumplió otro tipo de funciones, entre ellas la de prisión, aunque la parte donde se ubicaban los calabozos ya desapareció. Si nos fijamos, veremos en la fachada principal, sobre el dintel de la puerta, un escudo nobiliario Sánchez Zapata de Calatayud, señores de Bugarra. Esta casa es conocida en Bugarra como La Torre, probablemente porque antaño destacaba del resto de edificios del pueblo por su altura.

En las calles de Bugarra nos podemos encontrar con dos **lápidas** de piedra con inscripciones en latín incrustadas en las fachadas de dos viviendas (Calle Larga, 11 y Calle de Enmedio, 9). Todo indica su **origen romano** y, según algunos lugareños, éstas fueron halladas hace décadas en un yacimiento por vecinos del pueblo, los cuales no encontraron mejor lugar para conservarlas. Este tipo de decoración era signo de distinción en las casas del s. XVI.



*La calle de Enmedio resulta un rincón pintoresco en el centro de Bugarra.*



*La Casa del Señor Feudal está siendo rehabilitada en los últimos años. A la derecha vemos el escudo nobiliario de los Sánchez Zapata de Calatayud.*

## 2. Patrimonio cultural

En Bugarra podemos encontrar casas de cierta antigüedad (finales del siglo XIX- principios del XX) y una arquitectura reseñable no sólo en la calle Ancha, sino también en otras como Concordia y Larga. En el número 14 de esta última, se localiza una que llama la atención del visitante. Se trata de una vivienda de 1.910 con un cuidado trabajo de forja en balcones y ventanas y un colorido en su fachada especialmente llamativo. Las grandes dimensiones de las puertas de este tipo de casas se debía a que debían permitir la entrada de carros.



Detalle de la casa situada en el número 14 de la calle Larga.



*Izqda: el Lavadero de Bugarra es uno de los mejor conservados y también más utilizados de La Serranía.*

*Dcha: Anda de la Virgen del Rosario. Foto: YMS.*



### Gastronomía y tradiciones

Como buen pueblo serrano, la olla es el plato estrella de Bugarra. Llamada aquí **olla de pencas**, se prepara, además de con los cardos que le dan el nombre, con los siguientes ingredientes: alubias, patata, carnes (cerdo, ternera o cordero) y butifarra. También son típicas las **cocas de tajá**. En repostería destacan los **primos**, que se hacen con pasta salada horneada hecha a base de harina, aceite y cacahuete (o almendra), así como los pasteles de boniato. En la Cooperativa local podemos adquirir productos locales como el aceite de oliva virgen Casa Nuestra y una buena variedad de vinos de la comarca.

En Bugarra se celebran fiestas como las de San Antón en enero, las hogueras del patrón San Juan en junio y las de agosto en honor a la Virgen y San Roque. Pero las principales son las del **Rosario** y **Cristo de la Buena Muerte** que tienen lugar la primera quincena de octubre.

## 2. Patrimonio cultural

Existen interesantes muestras del patrimonio rural bugarrense fuera del núcleo urbano. Podemos conocer algunas de ellas de forma bastante concentrada a lo largo de la CV-396, carretera que, desde la CV-377 y en dirección norte, conduce hasta la CV-35. Siguiendo esa dirección vemos en apenas 700 metros a la izquierda, una fuente cubierta por una bóveda de obra. Esta fuente es la de Las Viñas, la cual llenaba una pequeña balsa a través de una interesante canalización. Tras discurrir un pequeño tramo por el término de Gestalgar, en el km 2,6 a la derecha vemos el **refugio de El Sequero**, edificación austera, con dos gruesos muros y un techo a dos aguas hecho a base de vigas de madera, cañizo y tejas morunas. Según fuentes locales, éste servía de refugio a los campesinos de la zona en caso de lluvias.

También encontramos a la derecha de la carretera dos aljibes (km 3,5 y 4,9) y las ruinas del Corral Quemado, (km 4,6), y a la izquierda unas antiguas bodegas del s. XIX (km 5,1); además de campos de olivos y algarrobos centenarios. Si paramos a visitar estos lugares deberemos extremar la precaución en curvas como la del Corral Quemado.



*El refugio rural de El Sequero llama la atención al pasar junto a él por la CV-396. Aunque por el nombre cabría pensar en su vinculación con la producción de la pasa, al parecer se trataba de un refugio para los campesinos y caminantes del lugar.*



*Arriba: en la CV-396 encontramos varios aljibes al borde de la carretera. Este, cuya bóveda está hecha con piedras, se encuentra en el km 4,9. Foto: YMS.*

*Derecha: antiguas bodegas del s. XIX que atestiguan la importancia que tuvo el cultivo de la viña en Bugarra en aquella época.*



### 3. Patrimonio natural

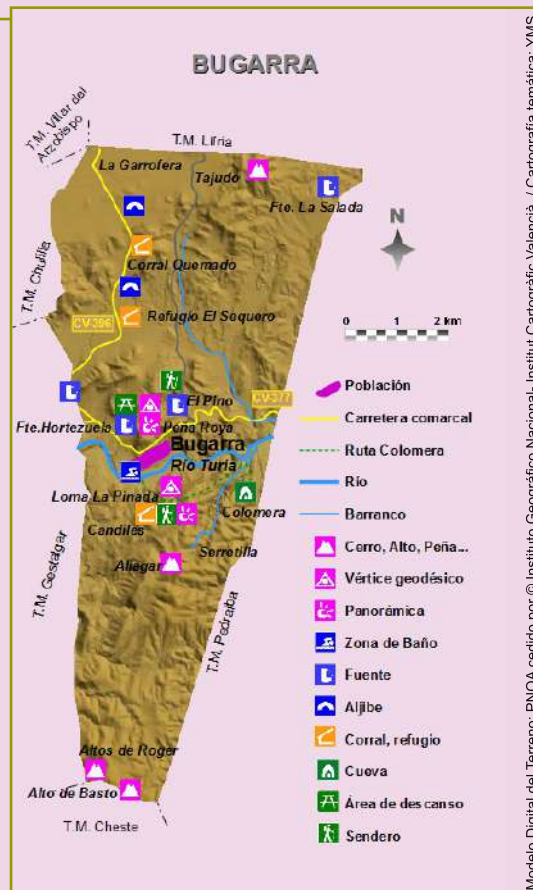
Bugarra tiene la suerte de contar con una hermosa **playa fluvial** que se ha convertido en una excelente zona de baño del **Río Turia**. Muy frecuentada por lugareños y visitantes, especialmente en verano, su atractivo ha permitido el desarrollo de algunos servicios turísticos en la misma margen izquierda del río, como un camping y un restaurante. El Turia discurre manso a su paso por esta población serrana. Es posible disfrutar de un paseo de prácticamente dos kilómetros por su margen derecha, desde el puente de la antigua carretera a Gestalgar, hasta donde el cañaveral nos lo permita.



Las tranquilas aguas del Turia son un deleite para los cientos de bañistas que acuden a Bugarra los días de verano.



Las propiedades medicinales de la Fuente de la Hortezuela son bien conocidas por los vecinos de Bugarra. Foto: YMS.



Modelo Digital del Terreno: PNOA cedido por © Instituto Geográfico Nacional- Institut Cartogràfic Valencià / Cartografía temática: YMS.

Si hablamos de aguas, además de las del Turia, debemos mencionar las numerosas **fuentes** que existen en el término municipal: la del Pino, La Salada, La Marjuela... pero sobre todo la de **La Hortezuela**. Ésta se encuentra en un bonito paraje a un kilómetro de Bugarra (se accede por un camino señalizado desde la CV-377 en dirección a Gestalgar). La fuente alimenta un lavadero y una balsa y cuenta con una gran mesa y arbolado. Frecuentan esta fuente los vecinos por su valor medicinal.

### 3. Patrimonio natural

Si queremos disfrutar de buenas vistas de la población de Bugarra, así como de la vega del Turia y el agreste entorno, podemos subir a los miradores naturales que existen cerca de la población. Se trata de la Peña Roya (al norte) y la Loma de la Pinada (al sur). Es necesario llegar caminando a ambas atalayas. Lo podemos hacer desde el mismo núcleo de Bugarra, en caminatas de algo menos de una hora. Si queremos acortar la excursión a la **Peña Roya**, es posible partir desde el ecoparque que hay cerca de la Fuente del Pino. Si preferimos acceder a la **Loma de la Pinada**, a la misma se sube por una sinuosa senda que parte desde la misma playa fluvial del Turia a la altura del vado.



*Vistas de Bugarra y su entorno desde lo alto de la Peña Roya. Desde allí se puede apreciar el trazado regular, casi en cuadrícula de sus calles. Enfrente destaca la Loma de la Pinada y a sus pies el verde trazado del río Turia y la estrecha franja de huerta que riega a su paso por la población.  
Foto: YMS*

Desde el vértice geodésico que existe en lo alto de la **Loma de la Pinada** (409 m) se puede disfrutar de magníficas vistas en 360°. Aunque hay mayores alturas al sur del término (los Altos de Basto y Roger se acercan a los 600 m.), los montes de La Pinada, Aliagar y Serretilla cuentan con un atractivo añadido. Se trata de unas montañas muy plegadas y fracturadas de origen jurásico, en las que debido a su composición caliza, la acción del agua ha formado cantidad de cuevas y simas (por los fenómenos cársticos). Por ello, se trata de una zona bien apreciada por espeleólogos (cuevas Colomera, Vizcaíno, La Higuera, Merinel...). Pero todos podemos disfrutar de vistas tan espectaculares como la que nos ofrece la boca de la **Cueva Colomera**, a la que podemos llegar caminando a través de La Loma de la Pinada o desde la zona del Llano de Blai de Pedralba.



*En algunos tramos del cauce del Río Turia, como este en las cercanías de Bugarra, se forma un denso cañaveral.*

*La boca de la Cueva Colomera impresiona la primera vez que uno se asoma a ella. Con sus prácticamente 50x50 m. de amplitud y una altura más que respetable, alberga en su interior una sopredente riqueza botánica. Foto: YMS.*



## 4. Servicios turísticos

### Alojamiento

#### Camping Río Turia

A1

- Partida Palmereta s/n
- 607 28 48 60
- info@bugarra.es
- www.bugarra.es

### Restauración

#### Restaurante Río Turia

R1

- Playa Fluvial de Bugarra
- 96 166 00 67
- rioturiarestaurante@gmail.com
- 

#### Bar Kastigo

R2

- C/ Cristóbal Meseguer, 3
- 96 166 01 66
- 
- 

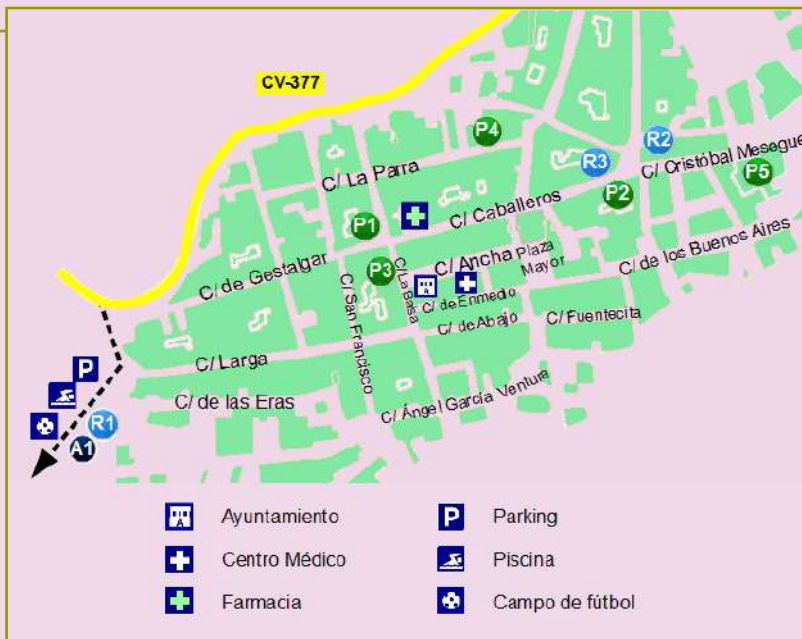
#### Bar Musical

R3

- C/ Caballeros, 41
- 
- 
- 

### INFORMACIÓN TURÍSTICA

Ayuntamiento de Bugarra  
96 166 00 51  
www.bugarra.es



- |  |               |  |                 |
|--|---------------|--|-----------------|
|  | Ayuntamiento  |  | Parking         |
|  | Centro Médico |  | Piscina         |
|  | Farmacia      |  | Campo de fútbol |

### TELÉFONOS DE INTERÉS

Ayuntamiento .....	96 166 00 51
Policia Local .....	609 48 48 82
C. Salud Bugarra .....	96 166 02 41
Farmacia .....	96 166 02 39
Hospital Lliria .....	96 271 88 00
Guardia Civ. Gestalgar ..	96 164 90 02



## 4. Servicios turísticos

### Productos Locales

#### Carnicería Gloria

P1

 C/ Gestalgar, 2


 96 166 01 67


 -


 -

#### Algo Más Que Jabones

P2

 C/ Caballeros, 30


 96 166 03 16

 algomasquejabones@gmail.com

 -

#### Horno El Pilar

P3

 C/ La Balsa, 15


 96 166 02 74

 -

 -

#### Panadería Pérez-Quilez

P4

 C/ La Parra, 15


 96 166 02 89


 -


 -

#### Coop. Valenciana San Isidro

P5

 C/ Cristóbal Meseguer, 12

 96 166 01 55

 sanisidrobugarra@gmail.com

 -

### Camping Río Turia

Uno de los principales atractivos con que cuenta Bugarra es el Camping Río Turia, de propiedad municipal. El mismo está situado justo en la margen izquierda del río, a la altura de la magnífica zona de baño que es la playa fluvial de Bugarra. Desde allí mismo comienzan las rutas de senderismo más interesantes de la zona (Loma La Pinada, Cueva Colmera, etc.), así como para la práctica de BTT, por lo que es un sitio ideal donde alojarse y disfrutar del entorno de la localidad.



Además de las parcelas con arbolado y sombra donde poder acampar, el Camping dispone de piscinas para adultos y niños, así como canoas para surcar las plácidas aguas del Turia, entre otros servicios.

## 5. Accesos y servicios públicos

### Localización y transporte



A Bugarra se llega por la **CV-377**, tanto por el este (Pedralba) como por el oeste (Gestalgar). Además la **CV-396** permite acceder fácilmente a Bugarra desde la **CV-35** (a la altura de Villar del Arzobispo), siendo la opción más rápida si se parte desde la Valencia capital.

En la actualidad **Edetania Bus** realiza dos trayectos diarios entre Valencia y Gestalgar (Línea 145) con parada en Bugarra. Se puede ampliar información y consultar horarios en [www.edetaniabus.com](http://www.edetaniabus.com) o llamando al 96 135 20 30.

### Instalaciones y servicios públicos

El **Ayuntamiento** de Bugarra se encuentra en el número 13 de calle Ancha. En esta misma calle, en el número 9, está el centro médico de la localidad. Por su parte, la **farmacia** la encontramos en la calle de Caballeros número 11.

Además Bugarra cuenta con un auditorio, polideportivo, **piscina** y un magnífico campo de fútbol, junto al cual existe un amplio parking para los vehículos.

Agradecemos la colaboración prestada por Rafael y Chon, así como por María y José Vicente en la revisión del texto.



**invesrural**

Diseño, maquetación, planos y mapas: Yann Medina

Textos: Yann Medina y Adrián Herrera

Fotografías: Ana Poza (salvo en las que se cita autor);

YMS: Yann Medina)



