


Calles...

El guardián de la joya

Calles es un tranquilo pueblo serrano cuyo núcleo histórico se asienta sobre el margen derecho del río Tuéjar, justo en la confluencia de la rambla de Alcotas con este río. Dentro de la población destaca la Iglesia de la Purísima Concepción, templo de estilo neoclásico construido en el siglo XVII. Pero en Calles sobresalen los atractivos de su entorno. Montañas que superan los mil metros de altitud, cubiertas por un denso pinar y salpicadas de zonas cultivadas y antiguos caseríos, forman el paisaje del norte del término municipal. En estas montañas podemos disfrutar de espectaculares vistas de La Serranía. Al sur es el río Turia el protagonista, donde forma alguno de los más bellos parajes de todo su recorrido, como el de Puente Alta. Y falta hablar de la gran joya arquitectónica que es el acueducto de Peña Cortada, patrimonio de toda La Serranía. Nos faltarán palabras para describir este monumento, pero todas le sobrarán a quien se anime a visitarlo.



1. El municipio

Calles se sitúa a unos 65 kilómetros de Valencia, en una zona relativamente llana junto al río Tuéjar y a unos 350 m. de altitud. Sin embargo, su término municipal se caracteriza por lo agreste del terreno. Surcado por diferentes ríos y ramblas (Turia, Tuéjar y Alcotas) y numerosos barrancos, las principales altitudes se sitúan hacia el norte del término municipal, superando en algunos casos el umbral de los mil metros de altitud: altos de Castellano (1.054 m.) y de La Mataja (1.019 m.).

Aunque el núcleo histórico se sitúa sobre la margen derecha del río Tuéjar, durante el pasado siglo el municipio se expandió sobre su margen izquierda, donde se sitúan los barrios conocidos como Los Pajares y La Ermita.

Vista de Calles desde la zona de El Mirador, situada justo al sur del núcleo histórico. Al fondo, el Piñco del Remedio de Chelva dominando el paisaje.



Se han encontrado evidencias de presencia íbera en diversos lugares del término de Calles (Fuente de Madrid, Puntalito, etc.), así como restos de poblados íberos romanizados en otros tantos lugares. Los restos de la conocida Torre de Castro se asientan así mismo sobre una antigua atalaya íberica.

Pero la presencia humana en Calles es probablemente muy anterior, ya que existen pinturas rupestres en el barranco de Tuesa y en el paraje de Puente Alta.

El origen del actual emplazamiento de Calles es musulmán. Tras la conquista cristiana pasó a depender de la Baronía de Jérica, obteniendo la carta de población en 1.369. Después pasó a depender del Vizcondado de Chelva, del que se emancipó por primera vez en 1.602 y de forma definitiva en 1.664. Tras el gran crecimiento poblacional de los s. XVIII y XIX Calles, al igual que sus pueblos vecinos, sufrió un importante declive demográfico durante el siglo XX.



DATOS BÁSICOS

Población (2015): 391 hab.
Extensión: 64,5 km²
Distancia a Valencia: 65 km
Núcleos de población: 2 (Calles y Alcotas).
Código Postal: 46.175
Gentilicio: callejano/a



En el núcleo histórico de Calles abundan las fuentes, como ésta del León.

2. Patrimonio cultural

Vale mucho la pena dar un paseo por el **núcleo histórico** de Calles. Su trama de calles irregulares, con recodos y rincones llenos de encanto, nos recuerda su origen árabe. Además sus austeras viviendas encaladas conservan todo el sabor de la tradicional arquitectura serrana. El gusto con que los habitantes disponen la decoración floral en algunas de las calles, así como los retablos cerámicos y los *manisetas* que hay en las puerta de numerosas viviendas, también contribuyen a dar un toque pintoresco a las callejuelas de la localidad.

En el centro del núcleo histórico, concretamente en la calle de la Iglesia, encontramos el principal monumento de Calles que no es otro que su **Iglesia Parroquial de la Purísima Concepción** (s. XVII), de estilo neoclásico. Destaca su torre campanario cuya base está hecha en sillería. En el cuidado interior de la iglesia, restaurado en los años 90, destaca el retablo mayor dedicado a la Inmaculada Concepción y la imagen de Santa Quiteria que existe en el altar, muy apreciada por los lugareños.



Izda.: detalle del interior de la Iglesia de la Purísima Concepción.

Dcha.: fachada principal de la Iglesia.
Abajo: interior del templo de la Purísima Concepción.



2. Patrimonio cultural

Existen en Calles otros dos templos religiosos de menor dimensión. Se trata de la ermita de Santa Quiteria, situada al otro lado del río Tuéjar, en su margen izquierda; así como la ermita de San José de Alcotas, pequeña aldea enclavada al norte del término municipal de Chelva.

De los ya mencionados **retablos cerámicos** que encontramos por las calles del núcleo histórico, destacamos el de **San Roque**, situado en el número 16 de la travesía de San Roque. También es llamativa la presencia de numerosas **fuentes**. Tanto es así que el Ayuntamiento incluso ha editado algún material para visitar a modo de ruta las fuentes de La Prensa, La Plaza, El León... y así hasta ocho fuentes.



Retablo cerámico de San roque



Fuente de La Prensa, situada en la avenida Valencia, justo al lado del río Tuéjar.



Algunas viviendas particulares de Calles son auténticos museos etnológicos, como esta situada en la Plaza Mayor.

Gastronomía y tradiciones

La olla u **ollica**, como en tantos otros pueblos serranos, es el plato más tradicional de Calles. Pero también encontramos otros platos típicos de las tierras interiores, donde el invierno exige una cocina contundente, como las gachas, las alubias, el embutido, etc. Se produce en Calles un **aceite de oliva** de calidad y unos afamados **vinos** (Vegamar). La repostería está representada por los **rollicos de anís** y **malhechos** entre otras alaboraciones típicas serranas.

En cuanto a festividades, destacan tres: las fiestas en honor a **San Antón** a mediados de enero, con el típico encendido de hogueras y la bendición de los animales del pueblo entre otros muchos actos; las fiestas en honor a la patrona **Santa Quiteria** en torno al tercer domingo de mayo, donde se celebran procesiones y bailes; y como no, las muy concurridas **fiestas de agosto** (tercer domingo), de carácter lúdico y también religioso.

2. Patrimonio cultural


El **acueducto de la Peña Cortada** es una infraestructura hidráulica de gran valor histórico, declarada y protegida como BIC (Bien de Interes Cultural). Aunque algunos autores han llegado a especular sobre su origen musulmán, la mayoría de historiadores retrotrae su construcción a época romana (s. II-I a.C.). La longitud exacta del mismo es bastante incierta, pues aunque se sabe que el agua conducida por este acueducto provenía de El Azud de Tuéjar, no se sabe a ciencia cierta si su destino final era Villar del Arzobispo, Lliria o incluso Sagunto, siendo la segunda opción la de mayor aceptación. Considerado el tercer acueducto romano más importante de la Península Ibérica, los elementos que mejor se conservan son, además del mencionado azud, el puente del Arco y La Cantera en Chelva y los **puentes de la Rambla de Alcotas** y del **Barranco de la Cueva del Gato** en Calles. Este último es sin duda el más valioso de todos ellos desde el punto de vista arquitectónico.



Izda: puente sobre el barranco de la Cueva del Gato, con sus tres arcos y sus más de 30 m de altura. Abajo: vistas a la Rambla de Alcotas desde uno de los túneles del acueducto de Peña Cortada.



Su buen estado de conservación junto al entorno sumamente agreste en el que se ubica hacen que la visión de este puente sea realmente impactante. Sus 36 metros de longitud permitían conducir el agua salvando el encajado Barranco de la Cueva del Gato, para lo cual se tuvo que elevar más de 30 metros sobre el lecho del mismo. Los sillares que forman la base del puente están cimentados sobre la misma peña viva del barranco, sobre los que se elevan tres arcos de medio punto. Los bloques de piedra utilizados para su construcción fueron extraídos de la misma montaña colindante al barranco gracias a la técnica romana *opus quadratum*. Esta vertical cantera es la **Peña Cortada**, que da nombre a todo el acueducto. Se puede visitar desde Calles a través del sendero PR-92 que también permite conocer la **Torre de Castro**, el **corral del Tío Celestín**, el aprisco de Gorritín, el singular lecho de la **Rambla de Alcotas** o la *Torreçilla* de Chelva.



Arriba: la Peña Cortada hace honor a su nombre con el espectacular tajado por el que el acueducto la atraviesa. Abajo: la Peña Cortada vista desde su interior.

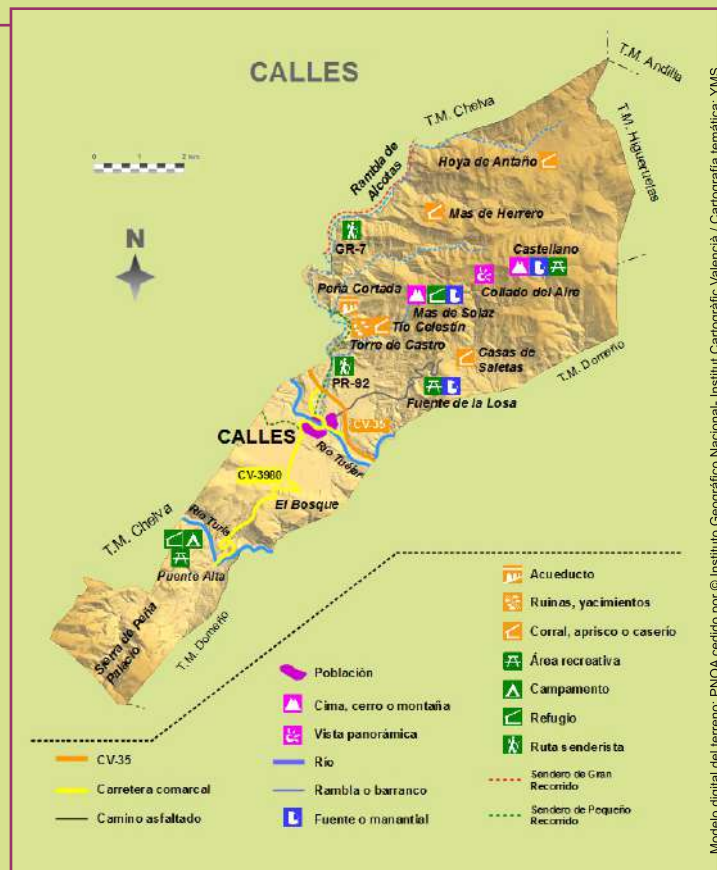


3. Patrimonio natural

Como ya hemos señalado anteriormente, Calles se asienta sobre un territorio eminentemente agreste, dominado al norte por las montañas de la sierra de Chelva, y al sur por el curso del **Turia**. Este río, en el tramo comprendido entre los embalses de Benagéber y Loriguilla, dentro del cual se encuentran los más de tres kilómetros en que discurre por término de Calles, se encuentra bastante encajonado y rodeado por un paisaje muy montuoso y poco amable para los cultivos y los asentamientos humanos en general. Esto ha permitido la existencia de una extensa área forestal en buen estado de conservación en esta zona del sur de La Serranía -una de las mayores masas de toda la región- cuyo gran enemigo a día de hoy son los incendios forestales, por desgracia tan habituales en la comarca.



Subiendo por el camino asfaltado que lleva a Fuente de La Losa hay carteles que conducen hasta algunos olivos milenarios, como este de El Tío Palés.
Foto: YMS.



Modelo digital del terreno: PNOA cedido por © Instituto Geográfico Nacional- Institut Cartogràfic Valencià / Cartografía temàtica: YMS.

A las montañas del norte del término de Calles podemos acceder en vehículo por el camino asfaltado de **Fuente de la Losa**, área recreativa situada a unos 4 km del núcleo urbano. Más adelante, ya por pista forestal encontramos parajes como los de **Mas de Solaz** y **Castellano** que cuentan con sus respectivas fuentes, o los de **Mas del Herrero** y **Hoya de Antaño**, antiguos caseríos agrícolas hoy deshabitados. Esta zona es idónea para la práctica de la bicicleta de montaña y también del senderismo, aunque en este último caso hay que tener en cuenta que las distancias son considerables. Menos exigente es el ya mencionado **PR-92** que, además de llevarnos hasta la impactante **Peña Cortada**, nos permite conectar con otro sendero de pequeño recorrido (**PR-91**), incluso el de gran recorrido **GR-7**, en el tramo que discurre junto a la **Rambla de Alcotas**.

3. Patrimonio natural

Como hemos visto en la página anterior, al norte de Calles existen diversos parajes naturales dignos de ser visitados. Si lo hacemos, podremos disfrutar de unas fabulosas vistas, más amplias y bellas cuanto más ascendamos en nuestro recorrido. Cerca ya de los mil metros de altitud, desde el conocido como **Collado del Aire**, se divisan hitos de prácticamente toda La Serranía, incluso comarcas limítrofes y otras provincias (más aún si subimos hasta el Alto de Castellano, techo de Calles): la Muela de Chulilla y el Llano de Villar al SE, de ahí y hacia el sur los altos de La Carrasquilla, Santa María, El Tejo y el Pico Ropé; El Remedio de Chelva al oeste y, más hacia el NO, las muelas de Alpuente e incluso, como un diminuto mojón blanco sobre las muelas montañosas de Javalambre, se alcanza a ver el observatorio astronómico de Arcos de las Salinas en el Pico del Buitre (1.958 msnm), ya en Teruel. Las Peñas de Dios y los cerros más prominentes de la sierra de Andilla cierran el espléndido panorama por el norte.



Izda.: la rambla de Alcotas en un tramo acondicionado del PR-92. Foto: YMS. Dcha: vistas del sur de La Serranía desde la zona del Collado del Aire. Foto: YMS.



Tan recomendables como los parajes citados hasta aquí son los que nos encontramos al sur del término, en torno al **río Turia**. Sin duda, es **Puente Alta** el más emblemático de todos ellos. Se trata de un paraje fluvial de gran belleza, en un tramo encañonado del Turia en el que sus aguas discurren limpias y rodeadas por una exuberante vegetación de ribera. Hay también un remanso que invita al baño junto a unas instalaciones recreativas con mesas, paellers y un refugio, rodeado todo por una densa pinada. También hay en el lugar un campamento municipal, gestionado por una asociación, con capacidad para 120 personas. Al paraje, situado a unos seis kilómetros y medio de Calles, se llega por la carretera de Villar de Olmos (CV-3980).



Arriba y abajo: pinada e instalaciones recreativas de Puente Alta, paraje de gran valor natural y paisajístico del río Turia.



4. Servicios turísticos

Alojamiento





Casas Rurales La Aldea A1

-  Avda. Mirador, 9
-  665 54 53 05
-  laaldea.inmamaz@yahoo.es
-  www.restaurantelaaldea.es

Casa Rural Marina A2

-  C/ La Iglesia, 18
-  619 217 976
-  construccionegarlan@hotmail.com
-  www.turistuejar.es





Albergue Munipal Calles A3

-  Ctra. Calles - Villar de Olmos, 4
-  628 73 27 88 / 96 210 03 56
-  calles_tur@gva.es
-  www.calles.es

Campamento Puento Alta A4

-  Ctra. Calles - Villar de Olmos, km 6,5
-  687 23 66 72
-  -
-  www.campamentopuentoalta.com

Hotel Balneario de Verge A5

-  Ctra. CV-35, km 56,6 (Domeño)
-  962130003 / 902 747 404
-  infoverche@balnearioverche.com
-  www.balnearioverche.com



INFORMACIÓN TURÍSTICA

Ayuntamiento de Calles
96 210 03 56
calles_adl@gva.es
www.calles.es

TELÉFONOS DE INTERÉS

Ayuntamiento	96 210 03 56
Centro de Salud	96 210 30 25
Enfermería	96 210 30 26
Farmacia	96 210 00 12
Hospital Lliria	96 271 88 00
Guardia Civil Chelva	96 210 00 64

4. Servicios turísticos

Restauración





Restaurante La Aldea

R1

-  C/ Mirador, 9
-  665 54 53 05
-  laaldea.inmamaz@hotmail.com
-  <http://restaurantelaaldea.es>





Bar Hogar del Jubilado

R2

-  C/ Empedrado, 35
-  676 82 40 2 89
-  elmiwe3@gmail.com
-  -

Merendero Marina

R3

-  Avda. Serranía, 2
-  610 35 78 14
-  -
-  Facebook: Merendero Marina

Rte. Bodegas Vegamar

R4

-  C/ Garcesa, s/n
-  96 210 98 13
-  info@bodegasvegamar.com
-  www.bodegasvegamar.com

Bar Plaza

R5

-  Plaza Mayor
-  669 59 53 58
-  -
-  -

Productos Locales





Bodegas Vegamar

P1

-  C/Garcesa, s/n
-  96 210 98 13
-  info@bodegasvegamar.com
-  www.bodegasvegamar.com




Autoservicio Sanchis

P2

-  C/ Santa Quiteria, 1
-  96 210 03 37
-  -
-  -

Prod. Artesanos Fernanchef


P3

-  C/ Empedrado, 11
-  684 34 54 12
-  fernandoclementealvarez@hotmail.com
-  www.fernanchef.es

Turismo cultural

Bodegas Vegamar

T1

-  C/ Garcesa, s/n
-  610 10 13 12 /96 210 98 13
-  info@bodegasvegamar.com
-  www.bodegasvegamar.com

El Río Turia discurre encajonado
en el bello paraje de la Puente Alta.



Calles

El acueducto romano de Peña Cortada salvaba el Barranco de la Cueva del Gato a través de este espectacular puente.

