

# Chulilla...

*Mucho más que un balneario*



La privilegiada situación geográfica de Chulilla explica la importancia que tuvo en el pasado como baluarte defensivo y lugar de paso de ejércitos, mercancías y viajeros, lo que le llevó a convertirse en la cabeza de una importante Baronía. Hoy ya no hay generales, nobles, clérigos o madereros que transiten por estas tierras, pero Chulilla sigue ejerciendo una gran atracción y despertando el interés de mucha gente. Su localización junto al Turia, en un entorno natural tan singular y privilegiado, sigue siendo siglos después el motor de este municipio serrano, al que se suma un patrimonio cultural a la altura de su intensa historia. Éstas son poderosas razones que explican porqué Chulilla es el municipio turístico por excelencia en La Serranía y uno de los destinos del interior valenciano más valorado, y no sólo por los escaladores.



Chulilla

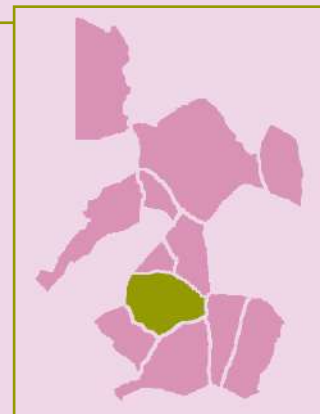
## 1. El municipio

Chulilla se asienta sobre un collado entre las montañas de **La Muela** al este y el Monte del **Castillo** al Oeste, a unos 300 m de altitud. Se trata sin duda de un **emplazamiento estratégico** junto al río Turia, desde donde se domina el paso entre el Llano de Villar al norte y el cauce de este río al sur. La villa se desarrolló en forma de anfiteatro, salvando grandes desniveles, a partir de un castillo fortaleza medieval y en un terreno muy acotado por las mencionadas montañas y el río Turia. Estas condiciones adversas para el desarrollo urbano han posibilitado la buena conservación de la trama medieval y sus edificios más emblemáticos, que le confieren a Chulilla su pintoresco aspecto de hoy. Por la misma razón surgieron otros asentamientos fuera del núcleo histórico como el barrio de **la Ermita** o, más recientemente, la urbanización de Santa Bárbara, además de las **Bodegas de Vanacloig**, de carácter agrario. Otro lugar emblemático que dio fama a Chulilla y que ya reconoció el botánico Cavanilles en sus viajes por el *Reyno* en el s. XVIII, es el manantial de aguas mineromedicinales conocido como **Fuencaliente** (con aguas que brollan a 23º todo el año), en torno al cual se desarrolló un importante Balneario que hoy permanece cerrado.

*Chulilla vista desde el sureste, dominada por su Castillo y Iglesia.*



La milenaria presencia humana en Chulilla se remonta al menos hasta el Neolítico final, al que pertenecen las pinturas rupestres localizadas en el **barranco de Falfiguera**, de gran relevancia dentro del conjunto del **Arte Levantino**, además de contener también representaciones del denominado Arte Esquemático. El núcleo de población original de Chulilla se situó en lo alto del Monte del Castillo en la Edad del Bronce, según se ha documentado. Y allí permaneció durante la época íbera y, como castro, durante la romanización. Ya como castillo islámico, *Xulella* fue donada por Abu-Zayd, rey de Valencia, al obispado de Segorbe poco antes de que Jaime I tomara el *Cap i Casal*. El rey la donó en 1.248 al caballero Pere Escribà, pero en 1.274 se constituye la Baronía de Chulilla que vuelve a manos de la iglesia, incluyendo a Losa y más adelante a Villar. Diferentes conflictos bélicos así como la expulsión de los moriscos (s. XVII) marcaron el devenir de Chulilla en los siglos siguientes. Ya en el siglo XX, entre los años 50 y 80, Chulilla perdió la mitad de su población, estabilizándose desde entonces la cifra de población en torno a los 700 habitantes.



### DATOS BÁSICOS

**Población (2015):** 676 hab.  
**Extensión:** 61,8 km<sup>2</sup>  
**Distancia a Valencia:** 60 km  
**Núcleos de población:** 5  
**Código Postal:** 46.167  
 **Gentilicio:** chulillano/a



*Las calles del centro histórico de Chulilla invitan al paseo.*

## 2. Patrimonio cultural

**El Castillo** es, por su historia y monumentalidad, el lugar más emblemático de Chulilla. Está situado en lo alto del monte que existe al oeste del núcleo urbano, desde donde se domina la población y los espectaculares cañones del Turia, lo que añade más alicientes si cabe a su visita. De origen musulmán (s. XII), pero profundamente reformado en siglos posteriores, algunos de los elementos que mejor se conservan son la puerta de acceso, una torre barbacana, un bastión circular y la muralla. También son muy interesantes las dependencias situadas en el extremo sur del recinto: gobernación, patio de armas, torre de cañoneras y torre esquinera. Además de la importancia histórica que tuvo como baluarte defensivo, sirvió también como residencia de nobles y como cárcel del clero. Las guerras carlistas del siglo XIX, durante las que el Castillo sufrió grandes daños debido a su importante función militar, supusieron el comienzo su decadencia.



Arriba: Torre-campanario y puerta sur de la Iglesia de Ntra. Sra. de los Angeles.  
Izda: puerta de acceso (izda.) y parte alta del Castillo, con zona Gobernación al fondo (dcha.).

El Castillo de Chulilla fue declarado **Monumento Histórico Artístico** en 1.981, lo que le salvó de seguir siendo utilizado como cantera por la población, cosa habitual en aquellos tiempos. El recinto se encuentra hoy perfectamente señalizado y cuenta incluso con códigos QR en varios puntos, dentro del circuito de rutas audioguiadas (Ruta 1) promovidas por el Ayuntamiento.

Otra pieza del patrimonio chulillano es la **Iglesia de Nuestra Señora de los Ángeles** (s. XV). Ubicado en el primigenio centro de la localidad, la actual plaza de la Iglesia, el templo se erigió sobre la antigua mezquita musulmana. Su estilo es predominantemente barroco debido a que fue entre los s. XVI-XVIII cuando fue objeto de las principales reformas. Posteriores son la Torre-campanario, de estilo barroco valenciano, y la *Capilla de la Comuni3n*, ya del siglo XIX. Llama la atenci3n la belleza de las dos puertas de la Iglesia, adinteladas y con hornacinas que contienen im3genes, como la de la Inmaculada de la puerta meridional, sobre la que se aprecia un arco ojival. En el interior, restaurado hace pocos a3os, sorprende tanto la decoraci3n barroca como el colorido azul y blanco. Adem3s cuenta la iglesia con valiosas piezas de arte como una talla de madera policromada de la Virgen, un lienzo de la *Virgen del Castillo con Ni3o* y un temple sobre tabla de la Virgen de las Rosas (s. XV), restaurado por la Fundaci3n La Luz de las Im3genes con motivo de una exposici3n en 1.999.



## 2. Patrimonio cultural

El centro de la villa de Chulilla fue originariamente la actual **plaza de la Iglesia**. Desde allí se fue trasladando progresivamente hacia la **plaza de la Baronía**, actual centro de la vida social de la localidad. Para llegar al immaculado **núcleo medieval** comprendido entre ambas plazas recomendamos ir a pie desde los aparcamientos que existen a las entradas de la población, ya que el acceso en vehículo es muy complicado. Además, así podremos disfrutar del encanto que supone perderse por sus empinadas callejuelas donde cada revuelta y cada replaceta nos prepara una nueva sorpresa.

La oficina de Turismo de Chulilla (ver en 4. *Servicios turísticos*) organiza por un simbólico precio **visitas guiadas** por el centro histórico, Castillo e Iglesia de Ntra. Sra. de los Ángeles.



La plaza de la Baronía, repleta hoy de bares, es el centro destacado de Chulilla.

### Gastronomía y tradiciones

A pesar del importante desarrollo turístico que ha vivido Chulilla en las últimas décadas y la modernización generalizada de dicho sector en la localidad, debemos destacar que la conservación, incluso la recuperación de las tradiciones más arraigadas en su territorio ha sido ejemplar. Esto salta a la vista en lo culinario, pudiendo encontrar en los establecimientos de Chulilla cocina de vanguardia, así como los platos y productos más tradicionales. De estos últimos podemos destacar algunos platos como las contundentes **ollas de carne** o **de berzas**, el **Rin-Ran** (variante de la olla, con bacalao y huevo, también típico en Sot de Chera), el ajo arriero (de influencia castellana) o los **cocotes** (empanadas de chorizo). En la **repostería** destaca el dulce chulillano por excelencia, el **reguño**, del que no nos debe confundir su apariencia de panquemado ya que difiere bastante; además de los concretes, mantecados, *torticas* de cacao o de almendra, etc. En Chulilla se produce además buen aceite de oliva (Cooperativa Sta. Bárbara) y miel.

Tres son las festividades que se celebran con mayor intensidad en Chulilla. La primera, y quizá la más tradicional, es la de la **Enramá o de Los Mayos**, en la que se celebra, el primer fin de semana de mayo, la llegada de la primavera. En agosto se celebran las fiestas patronales en honor a **Sta. Bárbara**, cuya imagen es trasladada en romería desde su histórica ermita. En septiembre (primera quincena) se celebran las fiestas del Cristo del Perdón, con la vistosa plantada de **Las Cruces**.



En el lienzo de la Sagrada Familia aparece el escudo de la familia Cervera, propietaria de la Ermita de San Josepe, donde estuvo originariamente la obra.

### 3. Patrimonio natural

No se distingue Chulilla por sus grandes altitudes, pues sus montes más elevados apenas superan los 600 metros en los lindes con Gestalgar, Sot de Chera y Loriguilla. A pesar de ello, cuenta con un término municipal enormemente agreste donde el **río Turia** es el elemento definitorio de su naturaleza. La hoz que éste ha formado a su paso por el roquedo calizo que existe entre el actual pantano de Loriguilla y el núcleo de Chulilla es el paisaje más idiosincrático de la localidad.



*Acantilados de roca caliza en la cara norte del Monte del Castillo, obra del río Turia.*



Modelo Digital del Terreno: PNOA, cedido por © Instituto Geográfico Nacional; Institut Cartogràfic Valencià / Cartog. temàtica: YMS.

Los **espectaculares cañones** que el río Turia ha horadado a su paso por Chulilla superan los 100 m. de altura y se estrechan hasta los diez metros de anchura en algún tramo. Además de su indudable valor paisajístico, el lugar encierra un componente cultural extraordinario, el cual fue registrado con especial interés por el botánico Cavanilles en su detallada descripción del *Reyno*. Se trata de la historia de los audaces y temerarios **gancheros**, que se descolgaban por estos roquedos para facilitar el tránsito de los maderos que descendían por las aguas del *Río Blanco*. Existe un sendero perfectamente señalizado (**Ruta de los Pantaneros**) y acondicionado con dos **espectaculares puentes colgantes** que permiten disfrutar de este paraje en toda su dimensión. Hay materiales editados por el Ayuntamiento con ésta y otras rutas interesantes por el entorno de la localidad.

### 3. Patrimonio natural

La mayoría de los atractivos naturales de Chulilla se concentran al este de la localidad, en el espacio que con acierto ha sido protegido bajo la figura de **Paraje Natural Municipal de Los Calderones**. Este espacio natural de más de 500 ha. contiene, además de los espectaculares cañones del Turia, magníficas zonas de baño como el **Charco Azul**, cuevas como las de **El Golliso** o **El Tesoro** en el monte de **El Frailecico**, donde también existen restos arqueológicos de una antigua fortificación; o las **pinturas rupestres** del **Barranco de Falfiguera**. Una completa red de senderos señalizados permite acceder a todos estos lugares (SL-74, SL de El Frailecico, PR-77, etc.).



Arriba: el famoso Charco Azul asomando entre los cañones del Turia.  
Foto: YMS.

Derecha: el Turia discurre encajonado en la zona de Los Calderones, donde hay estrechos de sólo 10 m de anchura.  
Foto: YMS.



Existen otros lugares de interés en Chulilla a los que se puede acceder a través de senderos como La Muela (SL-71), Pelma y Fuente de la Rinconá (PR-321). Pero quizá sea el **PR-76**, que discurre junto al Turia hasta la localidad vecina de Gestalgar, el mejor conocido de todos los senderos de la zona. Éste es de dificultad alta, por lo que sólo deben recorrerlo senderistas con experiencia.

Si Chulilla es un paraíso para el senderista no lo es menos para los amantes de la **escalada**, cuya presencia es masiva en la localidad en los últimos años. La Federación de Deportes de Montaña y Escalada (FEMEVCV) tiene catalogados 15 sectores para la escalada en el municipio, existiendo a día de hoy **más de 500 vías**, algunas de las cuales consideradas entre las más exigentes de todo el territorio nacional. Se trata Chulilla de un caso de éxito turístico consolidado, capaz de superar importantes contingencias como el reciente cierre de su afamado balneario. El futuro parece llamar a una apuesta por la calidad de los servicios turísticos y a la sostenibilidad ambiental, para que la actividad turística continúe siendo una fuente de riqueza y una oportunidad cada vez más clara de recuperación y puesta en valor del patrimonio local.



En la vertiginosa ruta de Los Pantaneros se han habilitado dos puentes que permiten cruzar el Turia. Foto: YMS.

## 4. Servicios turísticos

### Alojamiento




#### Hostal El Pozo

A1

-  C/Arrabal, 7
-  679 05 97 51 / 653 30 29 56
-  info@hostalelpozo.com
-  www.hostalelpozo.com



#### Albergue Rural El Altico

A2

-  CV-394 (a Losa del Obispo) km 2
-  650 82 92 40
-  info@elaltico.com
-  www.elaltico.com

#### Casa Rural La Casa Serena

A3

-  C/ Turia, 39
-  96 502 10 83 / 696 83 24 45
-  info@lacasaserenachulilla.com
-  www.lacasaserenachulilla.com



### INFORMACIÓN TURÍSTICA

Tourist - Info Chulilla

96 165 79 79

[www.chulilla.es/turismo](http://www.chulilla.es/turismo)

### TELÉFONOS DE INTERÉS





Ayuntamiento ..... 96 165 70 01

Centro Médico ..... 96 271 83 11  
 -Enfermería ..... 96 271 83 12  
 Urgencias Villar ..... 96 271 83 25  
 Hospital de Liria ..... 96 271 88 00  
 Farmacia ..... 96 165 70 19  
 Guardia Civil Villar ..... 96 272 00 10  
 Bomberos ..... 96 213 00 08







## 4. Servicios turísticos

### Casas Rurales Las Cuevas **A4**

-  C/Las Cuevas,1-C/San Juan,9
-  661 94 28 42 / 677 49 70 71
-  info@ruralcuevas.es
-  www.ruralcuevas.es

### Casa Rural La Rocha **A5**

-  C/ Santa Barbara, 28
-  670 44 18 79 / 625 35 57 79
-  casrurallarocha@gmail.com
-  www.clubrural.net/Casa-La-Rocha

### Apart. Rurales Miralrio **A6**

-  Calle Maestro Amblar, 72-B
-  619 323 889 / 639 774 148
-  miralriochulilla@gmail.com
-  miralriochulilla.com





### Alojamiento Rural La Rueda **A7**

-  C/ La Ermita, 10
-  96 165 70 25
-  lacarrera@ruralrueda.com
-  www.ruralrueda.com





### Casa Rural Los Cinclos **A8**

-  C/Fdo. Católico, 4 (Urb. Molino)
-  629 95 01 73
-  loscinglos@gmail.com
-  www.loscinglos.es

### Casa Rural Ca Tona **A9**

-  C/ Las Eras, 1
-  677 51 01 87
-  catonarural@gmail.com
-  www.casaruralcatona.com





### Casa Rural Chulilla Slow **A10**

-  Urbanización El Molino, 4
-  607160393(esp)/696186576(eng)
-  info@chulillaslow.es
-  http://www.chulillaslow.es

### Casa Rural Green House **A11**

-  C/Fdo Católico,4-19 (Urb.Molino)
-  692 643 141
-  chulilla\_greenhouse@hotmail.com
-  www.chulilla-greenhouse.es

### Casa Rural La Baranda **A12**

-  C/ Venerable José Cervera, 23
-  96 165 79 75 / 692 703 325
-  info@casalabaranda.com
-  www.casalabaranda.com

### Casa R. La Baronía de Chulilla **A13**

-  C/ Santo Tomás, 18
-  677 40 56 04
-  electrorem@hotmail.com
-  www.titastur.com

### Apartamentos La Muela **A14**

-  C/ Maestro Amblar, 62
-  666 87 15 29
-  info@lamuelarural.com
-  www.lamuelarural.com

### Alojamiento Rural La Presa **A15**

-  Avda. del Balneario, s/n
-  96 165 70 26 / 666 40 79 45
-  lapresa@lapresadechulilla.com
-  www.lapresadechulilla.com

## 4. Servicios turísticos

### Restauración

#### Resturante El Pozo **R1**

-  C/Arrabal, 7
-  67 905 97 51 / 653 30 29 56
-  info@hostalelpozo.com
-  www.hostalelpozo.com


#### Restaurante La Rueda **R2**

-  C/ La Ermita, 10
-  96 165 70 25
-  lacarrerria@ruralrueda.com
-  www.ruralrueda.com





#### Restaurante Las Bodegas **R3**

-  C/ Bodegas de Vanacloig, 84
-  962 117 775 /666 407 945
-  info@lasbodegas.es
-  www.lasbodegas.es


#### Cafe-Rte. Ca Barbara **R4**

-  Plaza la Baronía, 16
-  96 165 73 23 / 605 63 28 84
-  -
-  www.cabarbara.es




#### Bar- Restaurante Goscanós **R5**

-  Calle Maestro Amblar, 72
-  -
-  goscanos@gmail.com
-  goscanos.com





#### Bar El Cantón **R6**

-  C/ Abadía, 17
-  96 165 72 70
-  -
-  -





#### Bar Nou Pegata **R7**

-  C/ Isabel la Católica, 1
-  635 65 45 44
-  nuevopegata@outlook.es
-  -

#### Cafet.-Heladería La Baronía **R8**





-  Plaza La Baronía, 8
-  652 48 77 76
-  -
-  -

#### Cervecería Tito's **R9**

-  Plaza de la Baronía
-  646 48 63 68
-  -
-  facebook: Cervecería Tito's

### Productos Locales

#### Coop. Agr. Santa Bárbara **P1**

-  Avda. Balneario, 5
-  961657075
-  coopchulilla@gmail.com
-  -

## 4. Servicios turísticos

### Alimentación Paniza

P2

-  C/ Abadía, 1
-  677 49 70 71
-  paniza.chulilla@gmail.com
-  -


### Horno Juan Bautista Esteve

P3

-  C/ Evelio Valero, 9
-  96 165 70 21 / 699 78 07 52
-  hornostevesales14@gmail.com
-  -





### Carnicería Estrella

P4

-  C/ Los Ángeles, 8
-  96 165 70 44
-  -
-  www.carniceria-estrella.es





### Carnicería Rochina

P5

-  C/ Santa Bárbara, 1
-  96 165 70 66
-  -
-  -

### Alimentación Spar Rosi





P6

-  C/ Mayor, 8
-  96 165 71 45
-  -
-  -

## Turismo activo

### Easy Turs Servicios Turísticos

T1

-  -
-  608 93 42 97 / 699 94 74 94
-  info@easyturs.com
-  easyturs.com

### Hípica El Mas de Sta. María

T2

-  CV-395 (junto Bod. Vanacloig)
-  638 475 460 / 652 044 125
-  elmasdesantamaria@gmail.com
-  www.elmasdesantamaria.com

## Otros servicios turísticos

Por las características del núcleo principal de Chulilla, algunos de los servicios importantes de la localidad se encuentran fuera del mismo, sobre todo en el barrio de **La Ermita**. Es el caso de la **gasolinera** y de la tienda de la **Coop. Agrícola de Sta. Bárbara**, además de diversos restaurantes y alojamientos rurales.

Al norte de Chulilla, nada más pasar la urbanización de Santa Bárbara, se encuentra el **Albergue Rural El Altico**, referencia para los amantes de la escalada. Este albergue se encuentra muy próximo al núcleo histórico y no a dos kilómetros como podría hacernos pensar su *dirección* (km 2 de la CV-394), ya que el kilometraje de esta carretera comienza en el cruce con la CV-395, a la altura de La Ermita.

## 5. Accesos y servicios públicos

### Localización y accesibilidad



La carretera por la que se accede a Chulilla es la **CV-394**, la cual conecta el barrio de la Ermita de Chulilla con Losa del Obispo. Los que se aproximan a la localidad desde la zona de Valencia capital deben tomar la **CV-35** y desviarse a la altura de Villar del Arzobispo por la **CV-395** (vía Vanacloig y La Ermita), o bien llegar hasta Losa del Obispo, desde donde la **CV-394** nos acerca a Chulilla en unos 6 km. La **CV-395** también permite el acceso por el sur, desde la A-3 (Requena) vía Chera y Sot de Chera.

En cuanto al transporte público, la compañía Hispano Chelvana cuenta con una línea de autobús que conecta Chulilla con Valencia a través de Villar del Arzobispo y Lliria. Para más información se puede visitar la web [hispanochelvana.com](http://hispanochelvana.com) o llamar al teléfono 96 198 50 09.

### Instalaciones y servicios públicos

El **Ayuntamiento** de Chulilla se encuentra en la plaza principal de Chulilla, la de la Baronía. Muy próxima está la **Oficina de Turismo**. En la calle Maestro Amblar está el **Centro Médico** y en su continuación, la calle Valencia, está la **Farmacia** de la localidad (en el nº 26).

Como ya reseñamos en la sección dedicada a los servicios turísticos, la **gasolinera** se encuentra en el barrio de La Ermita, a apenas un kilómetro al sur del núcleo histórico por la CV-394. Tanto en la entrada norte como sur de Chulilla existen **aparcamientos**. Es muy recomendable utilizarlos y no aventurarse a buscar aparcamiento dentro de la población.

Agradecemos la colaboración prestada por Noelia de la MANcomunidad La Serranía y por Vicente, alcalde de Chulilla, que nos mostró algunas joyas del precioso patrimonio de su pueblo.



Diseño, maquetación, planos y mapas: Yann Medina  
Textos: Yann Medina y Adrián Herrera  
Fotografías: Ana Poza (salvo en las que se cita autor);

YMS: Yann Medina  
© Yann Javier Medina Sánchez-Castro, 2.017

Torre en el sector de la Gobernación,  
Castillo de Chulilla



Chulilla



Iglesia Parroquial de Ntra. Sra. de los Ángeles