

# La Yesa...

*Noble y devota*

El pueblo serrano de la Yesa contiene todo el sabor de un mundo rural que ha resistido el paso del tiempo, testimonio vivo de una cultura milenaria muy arraigada, humana y auténtica. Ya sea por su localización distante del litoral, a los pies de Javalambre y a más de mil metros de altitud o por su paisaje agreste donde perviven extensos pinares, carrascales y sabinas centenarias; ya sea por sus campos laborados con ahínco hasta su último rincón cultivable o por la entrañable *bondad natural* de sus gentes, lo cierto es que uno tiene la sensación de estar en un lugar cargado de significado. No espere el visitante encontrar yesares que justifiquen el nombre del pueblo, prepárese sin embargo para disfrutar de históricos monumentos nobles y religiosos, de bellos parajes naturales, de tradiciones vivas como en pocos rincones de nuestra geografía, de sabores auténticos, de casas cálidas y acogedoras como sus propios habitantes.



## 1. El municipio

Situado a unos 80 kilómetros de Valencia, el pueblo de La Yesa se asienta a más de 1.000 metros de altitud sobre un llano agrario surcado por la Rambla de Ahillas y rodeado de un entorno eminentemente montañoso, con las estribaciones meridionales de la Sierra de Javalambre al norte y las Muelas de Alpuente al oeste. Su elevada altitud junto a la continentalidad hacen duros los inviernos en estas tierras limítrofes con Aragón, siendo habituales las nevadas.

La Yesa ha estado vinculada históricamente a la vecina Alpuente, con la que hoy comparte la pintoresca aldea de **La Cuevarruz**, situada justo en el linde de ambos términos municipales.



*Vistas desde lo alto del campanaio de la Iglesia de Nuestra Señora de los Ángeles.*

independiente a finales del siglo XVI. Precisamente en ese siglo vivió su época de mayor esplendor gracias a su situación estratégica en una encrucijada en el **Camino Real de Aragón**, convirtiéndose en una plaza importante del **comercio** entre los **reinos de Valencia y Aragón**.

Alcanzó La Yesa su máximo poblacional a principios del siglo XX, cuando se acercó al millar de vecinos, padeciendo con dureza el posterior éxodo rural y estabilizándose su población en las últimas décadas en torno a los 250 habitantes.

Existen en la zona diversos yacimientos pertenecientes a la Edad del Bronce, así como a época íbera y romana, siendo seguramente el más importante el del **Monte Castellar**.

La Yesa perteneció a la **Taifa de Alpuente** en época de dominación musulmana. Conquistada en 1.236 por los cristianos de Jaime I, se convirtió en villa



### DATOS BÁSICOS

**Población (2015):** 252 hab.  
**Extensión:** 84,7 km<sup>2</sup>  
**Distancia a Valencia:** 81 km  
**Núcleos de población:** 2  
**Código Postal:** 46.178  
**Gentilicio:** yesano/a



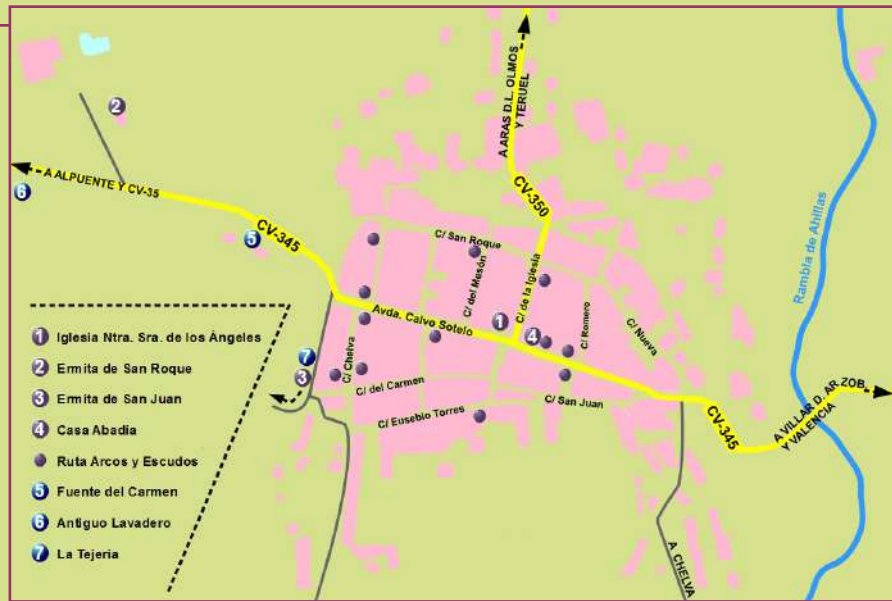
*La Yesa cubierta de nieve tras el temporal de enero de 2.017. Foto: AY*

## 2. Patrimonio cultural

A diferencia de otros pueblos serranos en los que el trazado de las calles es irregular y aparentemente desordenado (como corresponde a las antiguas medinas musulmanas), el callejero de La Yesa es bastante ortogonal. Esto se debe a que su desarrollo fue posterior, con cierta planificación, sobre un terreno bastante llano y a partir de una vía como era el Camino Real de Aragón. En torno a esta vía, actual **Avda. Calvo Sotelo**, están los principales edificios y monumentos del pueblo, siendo el principal su **Iglesia**.



Fachada principal de la Iglesia de Ntra. Sra. de los Angeles. Foto: YMS



La renacentista **Iglesia de Ntra. Sra. de los Ángeles** (s. XVII) ha sufrido diversos incendios a lo largo de su historia. El más reciente (2.016) afectó a una parte de su interior, pero nada comparado con el de 1.840 por el que tuvo que ser reconstruida. En cualquier caso, la iglesia presenta muy buen aspecto en la actualidad y guarda en su interior **valiosas reliquias** entre las que destacan por su antigüedad y valor artístico, un icono de la Virgen del Carmen (s. XIV), un **retablo gótico de San Juan Bautista** (s. XIV), un Arca del Monumento del Jueves Santo (s. XV-XVI) y un cuadro del Cristo resucitado del pintor Rudolf Eichstaedt (1.857-1.924).



Una de las joyas artísticas que se conservan en la Iglesia de Ntra. Sra. de los Angeles de La Yesa es este retablo gótico del siglo XIV, el cual tiene como tema principal escenas de la vida de San Juan Bautista. En la foto vista parcial del mismo.

## 2. Patrimonio cultural

En La Yesa existen cuatro **ermitas**. La más antigua es la de **San Juan Bautista** (s. XIV) la cual fue reconstruida con acierto en 2.006. A esta ermita, situada entre los campos a poco más de un kilómetro del pueblo, se puede llegar por caminos asfaltados. Su existencia parece estar vinculada al manantial que hay a escasos metros. Al otro lado del camino se encuentra la **Tejería**, edificio perfectamente restaurado en cuya parte trasera podemos observar los diferentes espacios donde antaño se cocían y se secaban los ladrillos y las tejas. También muy cerca, pero ya en la CV-345, se encuentra la Ermita de San Sebastián, mucho más deteriorada que la anterior, al igual que sucede con la de Belén, situada ésta en la Casa de las Hoyas, a unos tres kilómetros al sur del núcleo de La Yesa.

Pero es sin duda es la **Ermita de San Roque** (s. XVII) la más interesante, siendo un excelente ejemplo del tipo de



*Dos enormes cipreses custodian el porche de la preciosa Ermita de San Roque.*

ermitas conocidas como Loretos, de tradición aragonesa, con su tan característica porchada. La encontraremos justo a la salida del pueblo en dirección a Lpuente (CV-345).



*La Casa Abadía, situada en la avenida principal de La Yesa, es el punto de inicio de la Ruta Urbana. En la clave del arco de medio punto (s. XVI) hay labrado un escudo con dos llaves, las que Cristo dió a San Pedro según la tradición.*

La importancia que tuvo el comercio entre los reinos de Valencia y Aragón durante el siglo XVI dejó huella en un lugar fronterizo como es La Yesa. Ésta la podemos rastrear a través de la ornamentación de numerosas casas señoriales de la población. Los **arcos y escudos nobiliarios** que encontramos en ella son un relevante testimonio histórico de aquella época de esplendor económico del municipio y un patrimonio cultural que vale mucho la pena ser conocer. La mejor forma de hacerlo es a través de la **Ruta Urbana** promovida por el Ayuntamiento de la localidad. Esta ruta nos propone un cómodo itinerario por las principales vías de La Yesa, en el que podremos contemplar más de una docena de arcos de diferente tipología (de medio punto, escarzanos y adintelados), muchos de ellos con sus correspondientes escudos nobiliarios grabados.

## 2. Patrimonio cultural

Otros lugares de interés en la Yesa son el complejo hidráulico que existe a la salida del pueblo, a la izquierda de la carretera de Alpuente (CV-345), formado por un lavadero y un abrevadero alimentados por la Fuente del Carmen. Justo enfrente se encuentra lo que fue una antigua almazara y cerería, edificio rehabilitado como museo etnológico, aunque no podremos visitarlo de momento. Si seguimos unos 500 m. por la carretera en dirección a Alpuente y nos desviamos por el camino de la izquierda nos encontraremos con el conocido como **Antiguo Lavadero**. Construido a principios del siglo XX pero recientemente restaurado, una de las **columnas** que sostiene su techumbre proviene de la época de la conquista de estas tierras por **Jaime I**.

Pero no podemos irnos de La Yesa sin visitar **La Cuevarruz**, entrañable aldea de apenas una cuarentena de habitantes, situada a unos seis kilómetros al norte de La Yesa por la CV-350. Además del encanto que desprende este enclave rural rodeado de **sabinars centenarios**, seremos afortunados si nos cruzamos con alguno de sus habitantes cuyo carácter esencial, el cual fue definido por el botánico Cavanilles hace más de dos siglos como *bondad natural*, parece resistir muy bien el paso del tiempo. También perduran algunas actividades tradicionales como la **artesanía del esparto** o el cultivo del azafrán, aunque éstas no tienen el futuro garantizado.

*Aún es posible encontrar en la aldea de La Cuevarruz muestras de artesanía tradicional y adquirir productos hechos a mano a mediante técnicas transmitidas de generación en generación y con el empleo de las materias primas disponibles en el lugar.*



*En el Antiguo Lavadero, más reciente que el de la Fuente del Carmen a pesar de su nombre, se ha ubicado una columna histórica (s. XIII).*

### *Gastronomía y tradiciones*

Como buen pueblo serrano la olla es el plato más tradicional de La Yesa. Conocida en el lugar como **olla de pueblo**, se basa en ingredientes como las alubias, el nabo o el arroz. También son muy tradicionales los embutidos y gozan de buena fama los productos elaborados en el **horno municipal**. De hecho, la calidad de las empanadillas o las tortas de (de panceta, sardina, etc.) son conocidas incluso en la capital del Turia, seguramente por el boca a boca de los veraneantes y demás visitantes que las han probado. Por último, cabe reseñar que en La Yesa se produce una de las mejores **cervezas artesanales** de toda la Comunitat Valenciana.

Las festividades más celebradas en la Yesa son las de San Antón, el Corpus Christi, la Virgen del Carmen (16 de julio) y San José (en La Cuevarruz). Cada tres años tiene lugar en agosto la arraigada tradición de construir a base de troncos y barda unos **arcos conmemorativos** en honor a la Virgen del Carmen y al Sagrado Sacramento.

### 3. Patrimonio natural

La Yesa cuenta con un amplio término municipal que se extiende unos 15 km de norte a sur y cerca de siete de este a oeste en su parte más ancha al sur del término. Se trata de un territorio elevado (prácticamente todo él está por encima de los 1.000 m. de altitud) y montañoso, aunque la zona central del término, donde diferentes barrancos (Reguero, Vallonquer, Cañada Honda...) confluyen en la **Rambla de Ahillas** y donde se asienta el núcleo de La Yesa, es más llana y está dominada por un paisaje agrario. El resto, altas montañas, algunas por encima de los 1.500 m. del altitud (**Sancho**), amplios



*Ejemplar de sabina (trabina en el habla local) en las cercanías de La Cuevarruz. Con su amargo ramaje alimetaron los lugareños a su ganado durante mucho tiempo, sobre todo cuando escaseaban otros piensos. Estos bosques centenarios cumplen en la actualidad una importante función ecológica digna de protección.*



páramos y magníficos pinares, sabinares y carrascales. En estos bosques encontramos numerosos ejemplares centenarios. Conserva La Yesa una buena colección de árboles monumentales, los más emblemáticos son la estética **Carrasca Tumbada** (un km al sureste de La Yesa por el camino asfaltado que parte paralelo a la calle Chelva), el sorprendente **Pino Sombrero** y un **enebro milenario** situado muy cerca de éste último (junto a la CV-345 en dirección a Valencia). De gran valor ambiental son **El Carrascal** situado a escasos kilómetros al noreste de La Yesa y, muy especialmente, los **sabinares de la Cuevarruz**.

### 3. Patrimonio natural

Hay muchos lugares interesantes en La Yesa por los que pasear o practicar diferentes deportes como la bicicleta de montaña o el senderismo. En los campos más cercanos al pueblo, en parajes como *El Cañuelo*, podemos pasear por los caminos rurales que discurren entre las cuidadas huertas de frutales y hortalizas, alguna todavía dedicada al cultivo de los afamados nabos de La Yesa. Si queremos disfrutar de parajes más agrestes, el norte del término es el lugar idóneo, ya que allí se encuentran las mayores alturas, no en vano estamos adentrándonos en la Sierra de Javalambre, una de las de mayor dimensión de todo el Sistema Ibérico. Las panorámicas desde esta zona son excelentes, incluso desde algunos altos como el de Sancho (1.521) es posible divisar el mar si el día acompaña.

Pero hablar de senderismo en La Yesa es hablar del **GR-37**, sendero de gran recorrido que también pasa por Alpuente, Titaguas y Aras de los Olmos, además de por numerosas aldeas y pedanías como Losilla. Con sus 65 kilómetros sigue en buena medida el trazado de las **históricas vías pecuarias** de la zona. Se han editado guías sobre este sendero (Teresa Casquel, 2.003).



Existen además una serie de rutas señalizadas de entre 1 y 9 km. que nos permiten conocer diversos lugares del entorno de La Yesa (Ruta del **Patrimonio Santo**, Ruta de los **Oficios** y rutas de **El Castellar**). Para conocer estos itinerarios con mayor detalle podemos consultar la web municipal [www.layesa.es](http://www.layesa.es).

En cuanto a rutas para BTT existen tres perfectamente señalizadas: 1. Pino Sombrero, 2. Carrasca Tumbada y 3. La Ceja y El Sancho. El Ayuntamiento ha editado excelentes folletos sobre estos itinerarios.

Por último, cabe reseñar que la pureza del cielo nocturno de la comarca de La Serranía le ha valido a La Yesa junto a otros pueblos serranos y turolenses para ser Reserva y Destino Starlight, lo que augura un gran futuro al astroturismo en la zona.



*Arriba: la famosa Carrasca Tumbada de la Yesa, uno de los árboles más hermosos a la vez que singulares de toda La Serranía.*

*Izquierda: logotipo de Starlight, Fundación amparada por la UNESCO, la Unión Astronómica Internacional y la Organización Internacional del Turismo.*

*Abajo: el emblemático Monte Castellar contiene un importante patrimonio arqueológico. Foto: AY.*



## - 4. Servicios turísticos

### Alojamiento

#### Casa del Tío Poldo

A1

-  C/ Calvo Sotelo, 20
-  96 365 07 65 / 653 16 49 17
-  reservas@layesa.com
-  www.layesa.com

#### Casa Rural El Bardal

A2

-  C/ Eusebio Torres, 35
-  96 365 07 65 / 653 16 49 17
-  reservas@layesa.com
-  www.layesa.com

#### Casa Rural La Casica

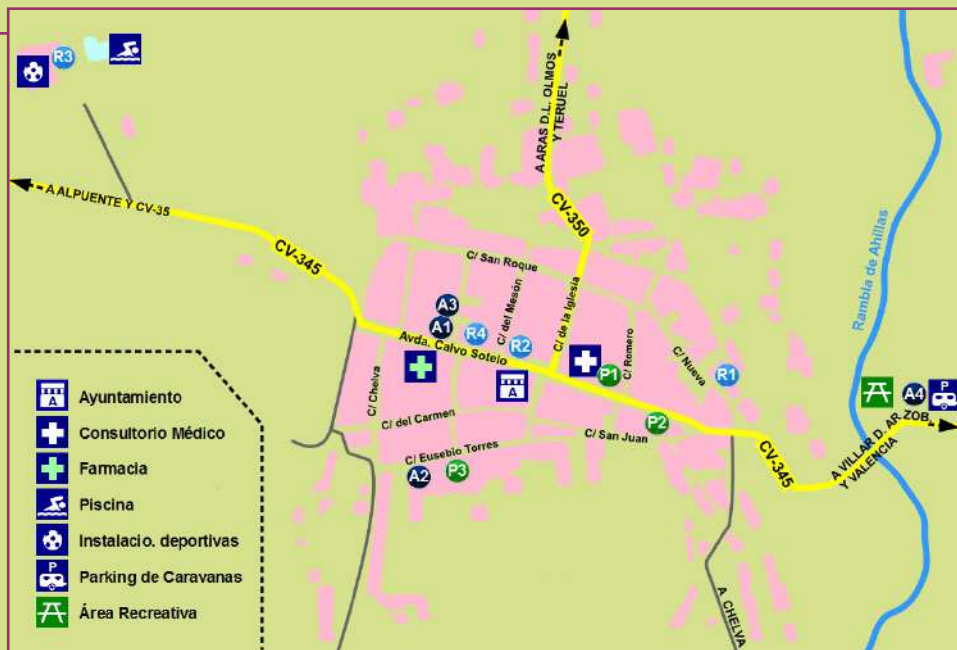
A3

-  C/ Pedro Villanueva, 3
-  96 365 07 65 / 653 16 49 17
-  reservas@layesa.com
-  www.layesa.com

#### Parking de Caravanas

A4

-  Junto Área Recreativa La Rambla
-  96 163 60 34 (Ayto. La Yesa)
-  layesa\_adl@gva.es
-  www.layesa.es



### INFORMACIÓN TURÍSTICA

#### Ayuntamiento de La Yesa

96 163 60 34

layesa\_adl@gva.es

www.layesa.es

### TELÉFONOS DE INTERÉS





Ayuntamiento .....	96 163 60 34
C. Salud Titaguas (Urg.) .....	96 210 30 75
Farmacia .....	96 163 62 03
Guardia Civil Aras .....	96 210 20 04
Autoc. Hispano Chelvana .....	96 198 50 09



## 4. Servicios turísticos

### Restauración


#### Rte. El Bosque Animado R1

-  Calle Nueva, 16
-  674 36 25 70 / 646 89 57 19
-  aldopablo300@gmail.com
-  Facebook: Rte. El Bosque Animado

#### Bar Plaza R2

-  Avda. Calvo Sotelo, 2
-  96 163 60 48
-  -
-  -

#### Bar Piscina Municipal R3





-  Camino de San Roque s/n
-  696 68 44 44
-  -
-  -

#### Bar La Iguana R4





-  Avenida Calvo Sotelo, 18
-  96 163 60 07 / 628 15 56 46
-  -
-  -

### Productos Locales

#### Horno Municipal P1

-  Avda. de José Antonio, 7
-  618 02 04 62
-  -
-  -

#### Carnicería La Yesa P2

-  Avda. José Antonio, 22
-  96 163 60 12
-  -
-  -

#### Cerveza Galana P3

-  C/ Eusebio Torres, 31
-  659 80 92 44
-  cervezagalana@gmail.com
-  cervezagalana.com

### Productos artesanales en la Yesa

Ya hemos reseñado la calidad de los productos que encontramos en la carnicería y en el horno de La Yesa. Especial mención merece la **Cerveza Galana**. Los productos naturales utilizados para su elaboración artesanal y la meritoria gama de sabores de los ocho tipos de cerveza que ya produce esta fábrica familiar, le han valido el reconocimiento del sector, habiendo sido distinguida con del *Lúpulo de Oro* tres veces. Una feliz unión de tradición e innovación.



### Localización y accesibilidad



La Yesa es el pueblo de La Mancomunidad La Serranía más alejado de Valencia. Para llegar a él desde la capital valenciana hay que tomar la **CV-35** y desviarse por la **CV-345** a la altura de Casino o de Villar del Arzobispo. Otra opción es llegar por la CV-35 hasta Titaguas y allí desviarse por es misma carretera (CV-345) en dirección a Alpuente y La Yesa. Otra carretera importante es la **CV-350** que conecta La Yesa con Aras de los Olmos. Pero también con los pueblos turolenses de la Sierra de Javalambre si tomamos el desvío que existe unos 3 km. antes de llegar a Losilla. Desde esta última población parte una sinuosa carretera de gran valor paisajístico que se adentra en el Rincón de Ademuz.

La compañía **Hispano Chelvana** cuenta con una línea autobús que une La Yesa y Valencia dos veces a la semana. Es necesario solicitar parada con un día de antelación llamando al teléfono 96 198 50 09. Más info. en [hispanochelvana.com](http://hispanochelvana.com).

### Instalaciones y servicios públicos

El **Ayuntamiento** de La Yesa se encuentra en la avenida principal del pueblo, justo enfrente de la Iglesia de Ntra. Sra. de los Ángeles. En esa misma avenida, justo al lado de la Casa Abadía se encuentran la Casa de la Cultura y el Consultorio Médico. La **farmacia** se encuentra en el número 25 de la avenida Calvo Sotelo.

Las instalaciones deportivas y la **piscina** se encuentran a la salida de la localidad por la carretera CV-345 en dirección a Alpuente, detrás de la Ermita de San Roque. Mientras que en el otro extremo del pueblo, en la salida en dirección a Valencia y pegada a la Rambla de Ahillas se encuentra un área recreativa, así como un **parking de autocaravanas** municipal que cuenta con todos los servicios necesarios: agua, luz y evacuación de aguas negras. En estas instalaciones se puede pernoctar un máximo de dos días dando aviso previo al Ayuntamiento.

Agradecemos la colaboración prestada por Esperanza del Ayuntamiento de La Yesa y Raquel, responsable de las casas rurales de La Yesa.



Diseño, maquetación, planos y mapas: Yann Medina  
 Textos: Yann Medina y Adrián Herrera  
 Fotografías: Ana Poza (salvo en las que se cita autor); YMS: Yann Medina; AY: Ayuntamiento de La Yesa)

Salida oeste de La Yesa tras el temporal  
de nieve de enero de 2.017. Foto: AY



