

Villar del Arzobispo...

*Historia viva de
La Serranía*

Villar del Arzobispo se asienta en la parte septentrional de un llano que goza de unas excepcionales condiciones climáticas y ambientales. Tanto es así que el lugar fue mencionado como *el más sano de España* en época de Carlos V y fue propuesto al emperador como el lugar idóneo donde recuperarse de sus achaques (Bernard Espinalt, 1.784). Cuenta Villar con edificios monumentales como su Iglesia Arciprestal (s. XVI) o su Palacio Arzobispal (s. XIV-XVI), fiel reflejo de la importancia histórica de la localidad. Pero existen en Villar otros atractivos que no suelen trascender y que vale mucho la pena que el visitante conozca. El sorprendente Museo Etnográfico de la Casa de los Cinteros, el yacimiento íbero-romano de La Aceña o alguna joya arquitectónica como las Escuelas Municipales son buenos ejemplos.



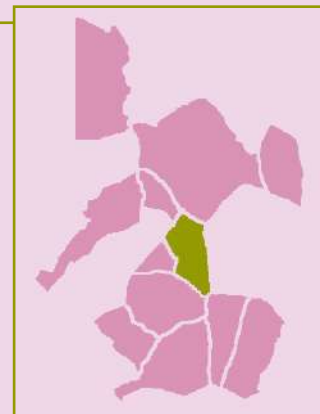
1. El municipio

Villar del Arzobispo es, con sus cerca de 3.600 habitantes, el municipio más populoso de La Serranía . Situado en la parte oriental de La Serranía, a unos 50 kilómetros de Valencia capital y a unos metros de altitud, se asienta sobre la parte más septentrional de una amplia llanura conocida como el **Llano de El Villar**. El intenso aprovechamiento agrario que se viene produciendo desde hace siglos en esta llanura explica en buena medida el crecimiento que vivió el municipio ya en el siglo XVII y su papel importante como centro económico y social en la comarca. Ya en el siglo XX alcanzó Villar su máximo poblacional, superando los 4.000 habitantes en los años 20. En la segunda mitad de ese siglo vio el municipio cómo se ampliaba sustancialmente su extensión de regadío gracias a la construcción del pantano de Benagéber y el canal al *Camp de Túria*. El nacimiento de toda una institución local como es la Cooperativa Agrícola de El Villar data del año 1.970, mientras que el desarrollo de la minería a cielo abierto como una actividad económica de gran importancia en Villar y en La Serranía se produjo a partir de esa misma década.



Vista de Villar del Arzobispo desde el SE, presidiendo el paraje conocido como La Hoya.

Los numerosos restos arqueológicos hallados, pertenecientes a diferentes culturas, desde la Edad del Bronce (Puntal de Cambra) hasta el imperio romano (importante villa rústica en La Torre), pasando por los íberos (poblados de El Castellar y La Aceña), atestiguan la existencia de importantes asentamientos humanos en los alrededores de Villar desde antiguo. Sin embargo, como es el caso de la mayoría de pueblos serranos, el origen del núcleo de Villar es musulmán. Se cree que fueron unos pastores del cercano asentamiento bereber de Benaduf los que, buscando un lugar con mayores recursos hídricos, formaron el asentamiento originario. De la importancia histórica de la capital serrana da fe su sobrenombre *del Arzobispo*, concedido en 1.795 por el rey Carlos IV, el cual también le otorgó el título de Villa Real.



DATOS BÁSICOS

Población (2015): 3.597 hab.
Extensión: 40,7 km²
Distancia a Valencia: 50 km
Núcleos de población: 1
Código Postal: 46.170
Gentilicio: villarense



La Plaza de la Fuente, uno de los lugares más céntricos de Villar.

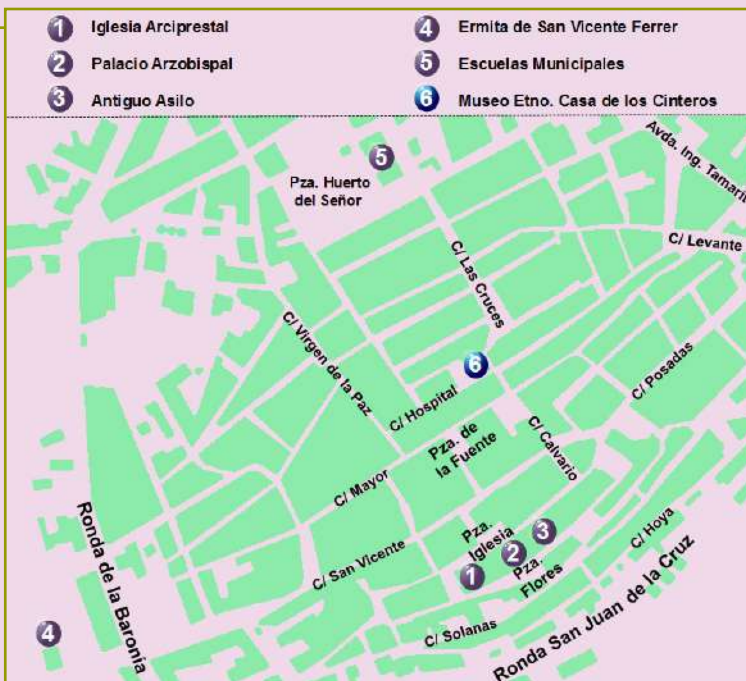
2. Patrimonio cultural

La **Iglesia Arciprestal de Ntra. Sra. de la Paz** (s. XVI) junto con el contiguo **Palacio Arzobispal** forman un conjunto histórico-artístico de primer orden en La Serranía. Se encuentran ubicados en pleno centro de Villar del Arzobispo, entre la plaza de la Iglesia y la de las Flores.

La **Iglesia Arciprestal**, aunque de planta renacentista, conserva elementos del antiguo templo gótico y presenta posteriores revestimientos barrocos. Está formada por una amplia nave central y diez capillas.



En su fachada llaman la atención los medallones con los escudos de los arzobispos de Valencia, la puerta claveteada o la talla de la Virgen de la Paz, así como las gárgolas de estilo gótico y la espadaña de la torre-campanario. En el interior destaca la bella **cúpula** que se alza sobre el crucero, donde podemos apreciar frescos de Salvador Gil, así como el altar mayor con sus columnas corintias y los lienzos de los patronos San Vicente San y Roque a ambos lados de la imagen de la Virgen de la Paz. Entre los siglos XV y XIX Villar fue residencia veraniega de los arzobispos de Valencia. Del **Palacio Arzobispal** (s. XIV-XVI) donde se alojaron aquellos prelados, se conserva la parte noble, que fue también sede del Ayuntamiento hasta los años 80. Además del contenido y decoración de las diferentes estancias, podemos contemplar las numerosas **lápidas romanas** que fueron incrustadas en las paredes de la escalinata interior. Meritoria ha sido la reciente restauración de este edificio gótico-renacentista.



Izqda.: Fachada principal de la Iglesia Arciprestal de la Virgen de la Paz y del Palacio Arzobispal.
Dcha.: interior de una de las salas del Palacio Arzobispal.



2. Patrimonio cultural

Junto al Palacio Arzobispal se encuentra el Antiguo Asilo, edificio construido en 1.890 con fachada de ladrillo y piedra y con su puerta principal y ventanales de arco de medio punto. Ha servido a distintos fines: asilo de niños, cuartel militar, convento de franciscanas, escuela infantil... hasta el día de hoy que es centro ocupacional y sede de la Cruz Roja.

La **Ermita de San Vicente Ferrer** (s. XV-XVII), ocupa un lugar destacado dentro del patrimonio villarenses al tratarse del edificio más antiguo de la localidad. Al igual que la Iglesia Arciprestal, su estilo es gótico tardío, con bóveda de crucería. La ermita está vinculada, según la tradición, al milagroso manantial que hizo brollar el santo valenciano en el lugar.

Entre la calle Las Cruces, eje comercial de la población, y la plaza del Huerto del Señor se encuentra el monumental edificio de las **Escuelas Municipales** (1.927). Su fachada cuenta con una singular decoración modernista.



Todas las dependencias del Museo Etnográfico Casa de los Cinteros (cocina, obrador, dormitorios, bodegas, etc.) conservan el mobiliario, la decoración y los utensilios propios del siglo XIX. En la foto, entrada de la casa.



*Arriba: ventanales en una de las fachadas de las Escuelas Municipales.
Abajo: altar mayor de la Iglesia Arciprestal de la Virgen de la Paz.*



Muy recomendable es el magnífico **Museo Etnográfico Casa de los Cinteros** (C/ Hospital, 2), uno de los mejores que podemos visitar en La Serranía. El mayor valor de esta casa de 1.820 está en la autenticidad, tanto de su bien conservada estructura como del contenido y decoración de sus diversas estancias, donde encontramos muebles y enseres de un gran valor histórico, incluso artístico. El museo funciona desde 1.993 gracias al esfuerzo de la asociación *Ateneo Cultural*, con la que debemos contactar si queremos visitarlo (686 93 36 41 - Sr. Fernando). Muy importante dentro del panorama cultural de Villar, tanto por sus innumerables actuaciones como por los premios conseguidos, es la *Unión Musical Santa Cecilia*.

2. Patrimonio cultural


Ya fuera del núcleo urbano, podemos visitar interesantes yacimientos e históricos enclaves siguiendo la ruta conocida como **La Huella del Hombre**, promovida por el Ayuntamiento de Villar del Arzobispo, en cuya página web se dispone de material con toda la información relativa a este itinerario.

El principal hito cultural de esta ruta es sin duda el yacimiento arqueológico del **poblado íbero-romano de la Aceña** (VI-II a.C.), excavado entre 1.985-89. Fue un asentamiento rural amurallado donde vivieron campesinos dedicados al laboreo de las tierras circundantes. Éstos tributaban los excedentes a la aristocracia de la ciudad ubicada en el Tossal de Sant Miquel de Lliria. Se cree que en una de las estancias excavadas existió una almazara, a través de la cual los pobladores producían su aceite de oliva.

El poblado íbero de La Aceña se encuentra a escasos metros de la CV-369, carretera de Bugarra, a la altura del cruce con la CV-35. Este yacimiento está incluido en la Ruta dels Íbers a València (Museo de Pehistoria de València).



Otros elementos interesantes son un aljibe medieval o el **Aeródromo de la Guerra Civil** sito junto a la *Casica de Roger*. Si realizamos el recorrido en vehículo estaremos atentos a las señales de color magenta que señalizan la ruta, ya que en algunos puntos es fácil desviarse de la misma. Si lo hacemos a pié, consideraremos la distancia y el escaso cobijo que encontraremos para protegernos del sol en verano. Quizá la bicicleta o el caballo sean los medios que mejor permiten disfrutar de esta interesante ruta histórica.



Uno de los accesos al refugio antiaéreo del aeródromo de la Casica de Roger.

Gastronomía y tradiciones

La cocina tradicional villarensa se basa en los productos agrarios serranos, destacando entre todos los platos la idiosincrática **olla churra**. Pero también son muy tradicionales el **arroz con berzas**, las **migas** o las **tortas de tajá** (con panceta o sardina...). En cuanto a la repostería, los **dulces tradicionales** serranos los podemos encontrar en los diferentes hornos y pastelerías del municipio, algunos de los cuales aún funcionan a leña. Los **congretes**, las **rosas** o las **llescas** son de los más típicos en Villar, donde también se producen buenos vinos y aceite de oliva.

La festividad más populosa de la localidad es el **Carnaval** que se celebra el fin de semana previo a la Cuaresma. Las satíricas **Murgas**, la quema del **Chinchoso**, el desfile de antorchas, el entierro de la **Morcha** y, sobre todo, el vistoso **desfile de disfraces**, son los actos más destacados durante estas fiestas. A finales de enero se celebran las **fiestas patronales** en honor a la Virgen de la Paz, mientras que las fiestas veraniegas se celebran a mediados de agosto en honor al patrón San Roque.

3. Patrimonio natural

Se asienta Villar sobre una planicie que se extiende hacia el sur del municipio, conocida como el LLano del Villar. Al norte y al oeste de la localidad se elevan las primeras estribaciones montañosas de sierras como la de Andilla o la de *El Lopo* (Domeño). La máxima altitud se encuentra en el Cerro de Roger con sus 708 metros, aunque es el Cerro Castellar (698 m), situado a apenas un kilómetro al oeste del núcleo urbano, la montaña más emblemática de Villar. Este y otros montes del entorno de la localidad han son objeto de un intenso aprovechamiento minero.



Arriba: chopo blanco perdiendo sus hojas al final del verano en el lecho de la Rambla del Villar.

Fotos: YMS

Abajo: olivo centenario en un campo de la zona de La Balsilla.



Otro elemento esencial en la geografía villareña es la Rambla del Villar o Castellarda que, tras descender de la sierra, surca el Llano del Villar en dirección NO-SE antes de unirse a la Rambla de Artaj para tributar al Turia. La ya mencionada ruta de la *Huella del Hombre* nos permite disfrutar del paisaje eminentemente agrario de Villar del Arzobispo, donde abundan los viñedos y los olivos, muchos de ellos centenarios.

— 4. Servicios turísticos

Alojamiento





Hostal-Rte. La Posá

A1

-  Ada. Ingeniero Tamarit, 9
-  96 272 06 13
-  hostallaposa@gmail.com
-  www.laposa.eu



Casa Rural La Boticaria

A2

-  C/ San Roque, 3
-  645 98 45 37 / 96 272 04 57
-  truquetcoop@hotmail.com
-  Top Rural: La Boticaria

Granja Escuela La Serranía

A3

-  Debajo Convento Carmelitas
-  96 272 01 67
-  agustin.pardo.arguedas@gmail.com
-  -



INFORMACIÓN TURÍSTICA

Ayuntamiento Villar d. Arzobispo
 96 272 00 02
info@villardelarzobispo.es
www.villardelarzobispo.es

TELÉFONOS DE INTERÉS





Ayuntamiento 96 272 00 02

Manco. La Serranía 96 164 50 13
 Centro Salud Urgenc. ... 96 271 83 20
 Farmacia Llatas 96 272 00 08
 Farmacia Usach 96 272 00 39
 Policía Local 654 41 36 66
 Guardia Civil 96 272 00 10
 Hispano Chelvana 96 198 50 09





4. Servicios turísticos

Restauración


Restaurante San Vicente **R1**

-  Partida de las Suertes s/n
-  96 164 62 59 / 610 28 64 88
-  vidal.lopezherrero@gmail.com
-  -

Hostal-Restaurante *La Posá* **R2**

-  Avda. Ingeniero Tamarit, 9
-  96 272 06 13
-  hostallaposa@gmail.com
-  -

Bar-Rte. El Porche **R3**

-  Ada. Ingeniero Tamarit, 15
-  96 272 03 67 / 650 48 25 14
-  karmallatas@hotmail.com
-  -

Bar-Resturante La Loma **R4**

-  Pol. Industrial La Loma, 20
-  96 164 60 17 / 617 03 85 61
-  restaurantelaloma@gmail.com
-  -

Bar Capri **R5**

-  C/ Vicente Llatas, 13
-  96 272 02 18
-  -
-  Facebook: Bar Capri


Bar Tasca Roque **R6**

-  C/ Cruces, 19
-  666 22 79 49
-  -
-  -





Bar El Patio **R7**

-  C/ La Música, 22
-  96 314 81 94
-  pllimera@gmx.es
-  -

Bar Hasan **R8**

-  C/ La Música, 10
-  602 16 98 81 / 634 01 49 46
-  -
-  -





Bar Jubi El Parque **R9**

-  Plaza Huerto del Señor, s/n
-  695 18 41 78 / 655 81 17 64
-  -
-  -

Bar Los Cazadores **R10**

-  C/ Esteban Esteban, 5
-  606 93 9 093
-  -
-  -





Bar San Miguel **R11**

-  C/ San Miguel, 25
-  96 164 63 65
-  cheorma@hotmail.es
-  Face.: José Manuel Ortega Mtnez.

4. Servicios turísticos





Bar Valencia

R12

-  Plaza Doctor Beaus, 1
-  96 164 60 65 / 699 35 82 80
-  -
-  -





Restaurante Cronopios

R13

-  C/ Cura Ferrando, 5
-  602 52 40 32 / 674 54 89 54
-  -
-  Facebook: Rte. Cronopios

Bar Patricks's

R14

-  C/ Las Cruces, 9
-  654 29 33 62
-  -
-  -

Taberna Malos Pensamientos

R15

-  C/ Jorge de Austria,1
-  96 314 81 46
-  -
-  -





Bar Royal

R16

-  C/ Las Cruces, 25
-  96 272 02 34
-  -
-  www.pubroyal.es





Bar Tevagustar

R17

-  C/ Las Cruces, 84
-  96 314 81 26
-  tevagustarvillar@hotmail.com
-  Face.: Tevagustar Malos Pensamientos

Cervecería Lancelöt

R18

-  C/ Las Cruces, 51
-  96 047 95 11
-  -
-  Facebook: Cervecería Lancelöt


Café-Bar Kedamos

R19





-  C/ Las Cruces, 27
-  670 28 88 24
-  -
-  -

Productos Locales





Charcutería Ana y Miguel P1

-  C/ Virgen de la Paz, 9
-  96 272 03 78
-  embutidos.ana@gmail.com
-  -

Jamones Barquero P2





-  Pol. Ind. La Loma, parcelas 66-75
-  96 164 60 29
-  informacion@jamonesbarquero.com
-  www.jamonesbarquero.com

Carni.-Charc. Frigorífico Villar P3





-  C/ Vicente Llatas, 14
-  96 272 02 43
-  -
-  Facebook: Carn. y Charc. Frig. Villar

4. Servicios turísticos





Horno-Cafetería Coipavi P4

-  C/ Las Cruces, 10
-  96 272 01 78
-  -
-  Facebook: Coipavi

Horno San Antonio P5

-  C/ Hospital, 16
-  961646401
-  -
-  -

Panadería-Pastel. Roberto P6

-  C/ Las Posadas, 11
-  962720456
-  panaderia.roberto.martinez.sl@gmail.com
-  www.centroartesaniacv.com

Tienda El Villar P7

-  Avda. Ingeniero Tamarit, 12
-  96 272 06 52
-  coopvillar@elvillar.com
-  www.elvillar.com





Pescadería Juanita P8

-  C/ Las Cruces, 8
-  96 272 05 36/ 639 48 26 66
-  peixoooo@gmail.com
-  -




Pescadería Vicente P9

-  C/ Maestro Lizandara, 26
-  96 272 00 66
-  -
-  -

Frutas y Verduras Qazzal P10

-  C/ Maestro José Ranea, 1
-  674 54 89 54
-  -
-  -

Miel Fco. M. Soler Minguez P11

-  C/ Higuieruelas, 9
-  635 68 14 46
-  misolminguez@gmail.com
-  www.centroartesaniacv.com

Bodegas El Villar

Una de las empresas más emblemáticas en Villar del Arzobispo son las **Bodegas El Villar**. Su origen tuvo lugar al fusionarse en 1.970 dos antiguas bodegas locales como fueron la de Ntra. Sra. de la Paz y la de San Isidro. La zona de Villar y su entorno es una de las que cuenta con mayor tradición vitivinícola dentro de la Denominación de Origen Valencia. El trabajo de los agricultores locales y de otras localidades del entorno, permite la elaboración actual de vinos procedentes variedades de viña como la Macabeo, Semillon, Pedro Ximénez, Merlot o Cabernet Sauvignon entre otras.



En la **Tienda El Villar**, situada en el número 12 de la Avenida Ingeniero Tamarit, podemos adquirir **vinos** tanto embotellados como a granel de entre una **gran variedad**, así como los excelentes **aceites virgen** y **virgen extra** producidos en la **almazara** de la Cooperativa.

5. Accesos y servicios públicos

Localización y transporte



A Villar del Arzobispo se accede desde Valencia y Llíria por la **CV-35**, tomando el desvío de la **CV-345** en Casinos o, más adelante, el de la **CV-395**. Esta última carretera conecta Villar con los pueblos serranos de Chulilla, Sot de Chera y con la A-3 a la altura de Requena. Por su parte, la **CV-347** conecta Villar con Losa del Obispo, mientras que si seguimos hacia el norte por la **CV-345** llegaremos a Higuieruelas, La Yesa y los pueblos del Alto Turia, a no ser que nos desviemos antes por la **CV-341** en dirección a Osset, Artaj, La Pobleta y Andilla. Existen también varios caminos asfaltados que facilitan la comunicación con Alcablas.

La compañía **Autocares Hispano Chelvana** cuenta con un total de **cinco líneas** que, provenientes de diferentes pueblos de La Serranía, Rincón de Ademuz y Teruel, conectan Villar con Valencia. Más información en hispanochelvana.com.

Instalaciones y servicios públicos

El **Ayuntamiento** de Villar del Arzobispo se encuentra en la parte más antigua de la localidad, en la Plaza de la Iglesia, mientras la sede de la **Mancomunidad La Serranía** se encuentra en la zona más comercial del municipio, la calle Las Cruces. Esta entidad la forman en la actualidad doce municipios y ostenta numerosas competencias, incluidas la promoción turística, las ferias o la cultura.

Hay dos **farmacias** en Villar, una sita en la plaza de La Fuente y otra en la calle Las Cruces, mientras que el centro médico está en la Plaza Huerto del Señor. Villar cuenta con una oferta de servicios públicos relativamente grande. De interés para el visitante pueden ser la Casa de la Cultura, donde se realizan algunas exposiciones (calle Montestruc) o las instalaciones deportivas, piscinas y área recreativa situadas en la zona del parque de San Vicente. El cuartel de la Guardia Civil y la **gasolinera** se encuentran frente a frente en la calle Jorge de Austria.

Agradecemos la colaboración prestada por Juana y Ximo del Ayuntamiento de Villar, el personal de la Mancomunidad La Serranía y el señor Fernando del Atenero Cultural.



Diseño, maquetación, planos y mapas: Yann Medina
Textos: Yann Medina y Adrián Herrera
Fotografías: Ana Poza (salvo en las que se cita autor;
YMS: Yann Medina).

© Yann Javier Medina Sánchez-Castro, 2.017





Escalinata interior del
Palacio Arzobispal



Villar del
Arbóispso